



SECRETARÍA DE AGRICULTURA,  
GANADERÍA, PESCA Y ALIMENTOS

## INFORME SEMANAL AL 14/12/06

- Evolución de los cultivos al 14/12/06
  - ❖ Precipitaciones
  - ❖ Cosecha Fina, Campaña 2006/07 (Cártamo, Cebada Cervecera, Colza. Lino, Trigo)
  - ❖ Cosecha Gruesa, Campaña 2006/07 (Algodón, Arroz, Girasol, Maíz, Maní, Soja y Sorgo Granífero)
- Evolución de la Superficie Sembrada – Resumen
- Avance de la cosecha de Cebada, 2006/07
- Avance de la cosecha de Trigo, 2006/07
- Avance de la siembra de Arroz, 2006/07
- Avance de la siembra de Girasol, 2006/07
- Avance de la siembra de Maíz, 2006/07
- Avance de la siembra de Maní, 2006/07
- Avance de la siembra de Soja, 2006/07
- Avance de la siembra de Sorgo, 2006/07
- Área sembrada de granos y algodón, 1996/97-2005/06
- Volúmenes de producción de granos y algodón, 1996/97-2005/06
- Producción de cultivos en la República Argentina, 2005/06
- Humedad del suelo y aspectos del cultivo
- Registros pluviométricos semanales entre el 06/12/06 y el 12/12/06
- Mapa de precipitaciones

# SECRETARIA DE AGRICULTURA, GANADERÍA, PESCA Y ALIMENTOS

## Dirección de Coordinación de Delegaciones

### PRECIPITACIONES (del 6/12 al 12/12)

En **Buenos Aires**, cayeron 11-106 mm en el extremo sur, 2.5-48 mm en el sudoeste, 8-88 mm en el sudeste, 6.5-98 mm en la zona Mar y Sierras, 6-65 mm en algunos partidos de la zona tradicional de invernada, 2-30 mm en el centro y 2-37 mm en el oeste. En la zona núcleo, solamente se recibieron avisos de lluvia procedentes de Chacabuco y Junín (1 y 2 mm, respectivamente).

**Córdoba** informó 1-5 mm en Gral. Roca y Pte. R. S. Peña, 5-27 mm en Unión y Marcos Juárez, 5-50 mm en los departamentos correspondientes a la delegación Villa María, y 10-108 mm en aquellos que dependen de San Francisco. En **San Luis**, de 4 a 41 mm.

El norte de **La Pampa** registró 1-10 mm en algunos puntos de Chapaleufú y Rancul, y el sur, 15-72 mm.

En el norte de **Santa Fe** llovieron 2-67 mm, 4-15 mm en algunos departamentos del centro, y 1-5 mm en San Lorenzo y Rosario, en el sur provincial.

En el NEA, el **Chaco** reportó 1-165 mm, y **Corrientes**, 0.5-56 mm. Hacia el NOA, en **Salta** llovieron 12-93 mm, 54-99 mm en **Jujuy**, 19-22 mm en **Catamarca**, y 10-145 mm en **Santiago del Estero**.

### *EVOLUCION DE LOS CULTIVOS AL 14/12/06*

### COSECHA FINA – CAMPAÑA 2006/07

#### Cártamo

El cultivo evoluciona favorablemente en **Santiago del Estero**. Los lotes implantados en el departamento Alberdi, se encuentran finalizando el ciclo y próximos a cosecha, en tanto que los del departamento Gral. Taboada se encuentran en floración plena.

## **Cebada Cervecera**

Finalizó la cosecha en las delegaciones Junín y 25 de Mayo, con valores de productividad unitaria de 48 y 38 qq/ha, respectivamente.

Se registró un importante avance en la cosecha de este cultivo en la delegación Bolívar, alcanzándose buenos valores de rendimiento que promediaron los 40 qq/ha.

Comenzó la recolección en el ámbito de la delegación Pigüé con rindes bastante buenos, dado que por madurar antes no afectó tanto la sequía de noviembre. El promedio se ubica en 22 qq/ha. Se informan problemas de recibo en las malterías por falta de calibre.

En la delegación Salliqueló, prosigue la recolección, siendo los valores de rendimiento alcanzados inferiores a la media normal para la zona. El promedio es de 21 qq/ha.

En la delegación Tandil, se ha recolectado, aproximadamente, el 32% de la superficie implantada, con un rinde promedio de 50 qq/ha y picos de 60 qq/ha. Algunos lotes aún presentan una humedad superior a la permitida y en otros casos con problemas de calidad (específicamente calibre) y cuerpos extraños (avena negra), factores que dejan fuera de recibo a la mercadería por parte de las malterías.

En la delegación Tres Arroyos, el rendimiento promedio está en el orden de los 31 qq/ha, con extremos que van entre los 28 y 40 qq/ha.

## **Colza**

Se comenzó a cosechar en Bahía Blanca. A la fecha lo levantado alcanza aproximadamente a un 60 % de lo implantado, con rindes promedios de 10 qq/ha; el resto continúa hilerado.

Se observa un atraso de la cosecha en Tandil, con respecto a campañas anteriores. Los rindes promedio se encuentran por encima de los valores esperados: 1.600 kg/ha., con picos de máxima que llegan a más de 2.000 kg/ha.

En Tres Arroyos el porcentaje cosechado alcanza al 45% de lo sembrado, con rendimientos superiores a los 1.400 kg/ha.

En San Francisco, durante la semana continuó la cosecha con rindes bajos (3 a 4 qq/ha). La calidad de la mercadería, en general es buena. En Villa María, se cosechó la escasa superficie dedicada al cultivo, obteniéndose rendimientos extremadamente bajos, por sequía y granizo.

En Cañada de Gómez, han sido cosechados todos los lotes ubicados en los departamentos Iriondo y San Jerónimo, restando aún parte de los situados en el departamento San Martín; estos últimos lotes están teniendo problemas para ser cosechados, debido a que por haberse sembrado tardíamente se presenta con maduración muy despareja, y donde tanto el empleo de desecantes como de hilerado no alcanzan a ser solución suficiente. Los rendimientos son bajos, oscilando entre 6 y 18 qq/ha; el promedio se ubica en aproximadamente 11 qq/ha.

## **Lino**

Los productores de Rosario del Tala, al haber terminado con la recolección de lotes de trigo, y gracias a los días sin lluvias, intensificaron la cosecha de lino, alcanzando un 65 % de avance; los rindes promedios se ubicarían alrededor de los 11 qq/ha.

En Rafaela, finalizó la trilla, con rindes de alrededor de 1.000 kg/ha.

## **Trigo**

### **Buenos Aires**

Comenzó la cosecha en las delegaciones Bahía Blanca y Salliqueló, siendo el rinde promedio, hasta el momento, de 18 qq/ha, en ambas.

También se inició en el ámbito de las delegaciones Bolívar y 25 de Mayo, con un rendimiento promedio de 35 y 40 qq/ha, respectivamente. La calidad comercial es muy buena.

En Tandil, se ha intentado dar comienzo a la cosecha en lotes puntuales, la que ha tenido que ser suspendida dado que lo trillado presentaba una elevada humedad que oscilaba ente 16 y 18%.

En la delegación Pehuajó, se registró un rápido avance en la superficie cosechada gracias a las óptimas condiciones de trilla y la gran disponibilidad de cosechadoras. El rendimiento promedio, hasta el momento, es de 29 qq/ha; con zonas, como Tres Algarrobos, Beruti y Carlos Casares, en donde se alcanzaron valores superiores a los 35 qq/ha.

También avanzaron a muy buen ritmo las labores de cosecha en jurisdicción de la delegación Lincoln. Los rindes son variables debido a la sequía sufrida en la parte oeste de la región, promediando los 36 qq/ha.

Finalizó la recolección en el ámbito de la delegación Pergamino. Los rendimientos fueron buenos para la zona, con un promedio de 35 qq/ha. La calidad es muy buena.

### **Córdoba**

Finalizó la cosecha en las delegaciones Marcos Juárez, Río Cuarto y Villa María.

Los rindes dentro de la delegación Marcos Juárez fueron dispares. En la zona de Bell Ville, el promedio fue de 24 qq/ha; en J.Posse, de 27 qq/ha, al igual que en el área de Marcos Juárez. En la zona de Corral de Bustos y Cavanagh, los rindes promedian los 29 qq/ha; al oeste de Unión, 20 qq/ha y norte de este departamento, 17 qq/ha. Al norte de Marcos Juárez, los valores, también, fueron bajos con un promedio de 18 qq/ha.

En las delegaciones Río Cuarto y Villa María, el rendimiento promedio fue muy bajo, ubicándose en los 12 qq/ha. La calidad comercial es buena.

Se registró un gran progreso en la recolección de este cereal en jurisdicción de la delegación Laboulaye, quedando sólo los lotes con variedades de ciclo corto. El rinde promedio es de 21 qq/ha. Continúa siendo buena la calidad de los granos, con tenores de proteína que superan el 12 % y de gluten que en muchos casos alcanzan los 32 puntos.

## **Entre Ríos**

En la delegación Rosario del Tala, prácticamente ha finalizado la recolección. El rinde promedio general de la zona se ubica en los 28 qq/ha.

## **La Pampa**

Prosiguieron con buen ritmo los trabajos de cosecha en la delegación General Pico. Los rendimientos oscilan entre 8 y 20 qq/ha, siendo el rango de mayor frecuencia de 12 a 15 qq/ha. Con respecto a la calidad comercial, el contenido proteico continúa en el rango de 13 al 14% y el gluten húmedo supera ampliamente el 30%.

En la delegación Santa Rosa, el cultivo, en general, presenta un aspecto regular, encontrándose entre las etapas de grano pastoso y madurez comercial. Se visualizan algunas enfermedades, siendo preocupante la mancha y roya amarilla en los departamentos Atreucó y Catrillo.

## **Santa Fe**

Se da por finalizada la cosecha de este cultivo en la delegación Casilda, con un rendimiento promedio de 33 qq/ha. Este valor, algo superior a los informados precedentemente, obedece a la buena performance obtenida por algunos materiales de ciclo largo, como ACA 303 y Baguette Premium 11, entre otros y por el excelente desempeño de variedades de ciclo intermedio a corto como Don Mario Cronox, con máximos de 56 qq/ha y Baguette Premium 13. Debe tenerse en cuenta que este promedio se basa en cifras obtenidas en zonas de producción no afectadas por granizo, ya que en estos establecimientos de los departamentos Caseros, principalmente y San Lorenzo y Rosario, en menor medida, los rendimientos han fluctuado entre 0 y 15 qq/ha.

Prosigue la cosecha en el departamento General López, con rendimientos mejores a los inicialmente esperados, siendo el promedio de 37 qq/ha.

## **San Luis**

Está finalizando la cosecha en el departamento Ayacucho, alcanzándose valores de rendimiento muy buenos para la zona, los cuales oscilan alrededor de los 35 a 45 qq/ha, pero también rindes bajos de 15 a 20 qq/ha, en aquellos lotes afectados por fuertes granizadas. Aún no se han levantado los trigos en secano.

## **COSECHA GRUESA – CAMPAÑA 2006/07**

### **Algodón**

Continúa la siembra en los departamentos del este de **Santiago del Estero**, pese a lo tardío que resultan estas fechas. Esta demora estuvo motivada por la falta de lluvias en algunas regiones claves, como la zona de Quimilí en el departamento Moreno, y la zona de Los Juríes, Añatuya y Colonia Dora en los departamentos General Taboada y Avellaneda. Lo implantado hasta el momento evoluciona sin mayores inconvenientes.

### **Arroz**

El cultivo evoluciona normalmente en la provincia de Entre Ríos, favorecido por los días soleados y con buena luminosidad. El mismo panorama se observa en la provincia de Santa Fe.

Se inició la siembra de este cultivo en la provincia de Chaco, registrándose un avance importante del 60%. Se estima que finalizará la próxima semana.

## **Girasol**

### **Buenos Aires**

El cultivo se encuentra en nacimiento/crecimiento en Bahía Blanca. En la zona de riego no presenta inconvenientes, y en las de secano, recuperándose tras las últimas lluvias.

En Lincoln, los más tempranos ya están en principio de floración, presentando buen aspecto y desarrollo, sin plagas ni enfermedades.

En Pehuajó, su estado de desarrollo es bueno a muy bueno; ya ha superado los problemas iniciales de implantación, y tiene una altura promedio de 40 cm, con el entresurco casi cerrado. Este año los herbicidas preemergentes funcionaron muy bien advirtiéndose lotes en general muy limpios.

Los girasoles de Pergamino están comenzando a cerrar el surco, aprovechando las altas temperaturas y la disponibilidad de agua para crecer a un ritmo acelerado y hacerse más eficientes en el aprovechamiento del agua. A la siembra se aplicaron fertilizantes fosforados.

Siembra prácticamente finalizada en Tres Arroyos, restando los últimos lotes en el partido de San Cayetano. Los lotes han recuperado su estado después de las últimas lluvias.

### **Córdoba**

Los pocos lotes de girasol de Laboulaye atraviesan estadios de crecimiento, soportando altas temperaturas y fuertes vientos que atentan contra su estado general.

En Marcos Juárez, buen estado de los lotes en general, encontrándose en crecimiento vegetativo. Hay que tener en cuenta que este cultivo en gran porcentaje quedó marginado a lotes de baja capacidad agrícola, principalmente al norte de la delegación.

Las lluvias caídas en San Francisco los últimos días, aunque no fueron generales, resultaron beneficiosas para los lotes implantados, los cuales presentan un estado general bueno; algunos lotes de ciclo corto están en la etapa de formación de semilla.

### **La Pampa**

La lluvia de la semana permitió continuar con los trabajos de siembra. El estado de los cultivos se considera en general bueno en el sector este y regular a malo en el sector oeste de la región, particularmente en los departamentos de Conhelo y Trenel. En este último sector se observan lotes de girasol con el botón floral a una altura que no supera los

60 cm. Con respecto al estado fenológico, los lotes más avanzados de girasol ya poseen el botón floral.

Continúa la siembra en Santa Rosa gracias a que se produjeron algunas precipitaciones. Los sembrados están naciendo y creciendo lentamente, y en general están bien. Se observa en algunos lotes presencia de insectos (hormigas y tucura) y se van controlando a medida que el clima lo permite.

### **San Luis**

Con las últimas lluvias se pudo avanzar con la siembra de este cultivo, siempre con predominancia en el departamento Vicente Dupuy. Se ha visto en cultivos ya implantados problemas con el control de malezas, ya sea por realizar aplicaciones deficientes o por no elegir dosis adecuadas de herbicidas, lo que obliga a utilizar selectivos para poder controlar las malezas

### **Santa Fe**

En Avellaneda se observa una buena evolución del cultivo hasta el momento. La disparidad y amplio período de siembra hace que tengamos lotes en nacimiento y crecimiento como así también en floración, formación de semilla, llenado de granos y madurez comercial. En la zona norte continúa la cosecha de los lotes sembrados temprano, con rendimientos que oscilan entre 6 y 20 qq/ha, de calidad regular, muy livianos y con mucho cuerpo extraño. Debido a las fuertes tormentas registradas algunos lotes en diferentes sectores han sido afectados con grados variables de intensidad.-

Si bien parte de los cultivos de Cañada de Gómez aún se encuentran en etapas de crecimiento, la mayor proporción de los mismos se presenta en principios de floración, contando actualmente con muy buenos contenidos de humedad en suelo. Los eventos de granizo registrados el mes anterior no afectaron al área de siembra de girasol.

En Rafaela los cultivos presentan buena evolución, favorecidos por las precipitaciones de la semana precedente.

### **Chaco**

Se presenta una muy buena campaña. Comenzaron las recolecciones en algunas zonas aisladas, y con muy buenas perspectivas de rinde. Por ahora están en el orden de los 1.500 a 2.000 kg/ha.

### **Santiago del Estero**

Mejoran las perspectivas de los lotes sembrados tardíamente, luego de las nuevas precipitaciones que se registraron en todas las zonas productoras, aunque con intensidades variables. Estos lotes se encuentran entre formación de botón floral, hasta llenado de granos, y han estado menos expuestos a la falta de humedad del mes de octubre. Los lotes tempranos se encuentran entre floración y llenado de granos, mostrando en la mayoría de los casos importantes variaciones en cuanto a desarrollo de plantas, tamaño de capítulos y cobertura (stand de plantas).

### **Maíz**

## **Buenos Aires**

En las delegaciones Tandil, Tres Arroyos y Bahía Blanca, las lluvias ocurridas en los últimos días permitieron recomponer la humedad del perfil del suelo, por lo que el cultivo ha recuperado su estado.

Hacia el oeste provincial, los lotes aún presentan un buen aspecto, pero con un contenido de humedad justo para entrar en la etapa de floración, por lo que se esperan lluvias para que el cultivo responda con los rindes previstos. No se observan plagas ni enfermedades.

En el ámbito de la delegación Pergamino, los maíces sembrados en fecha temprana ya han alcanzado una buena altura gracias a las lluvias y las altas temperaturas, y están muy próximos a entrar en floración, observándose en los primeros lotes, las panojas masculinas.

## **Córdoba**

En la delegación Laboulaye, el cultivo presenta un muy buen aspecto, transitando, la mayor parte de las plantas, la etapa de crecimiento vegetativo, aunque algunos lotes tempranos están iniciando la floración.

Se da por concluida la siembra del maíz de segunda en la delegación Marcos Juárez. La evolución de los lotes es óptima, los sembrados en el mes de septiembre (aproximadamente el 5% de la superficie) se encuentran en la etapa de floración. Los implantados en octubre presentan un buen desarrollo vegetativo, estimándose que en 10 a 15 días comenzaran la floración.

En la delegación San Francisco, las lluvias registradas durante la semana mejoraron las condiciones de humedad de la cama de siembra, permitiendo, de este modo, el reinicio de las tareas de implantación de los lotes de segunda. El estado general del cultivo es bueno. Los más adelantados, en algunas zonas, están formando la espiga.

En la delegación Villa María, prosigue la siembra de maíz tardío, con condiciones óptimas de humedad.

## **Entre Ríos**

En la delegación Rosario del Tala, continúa la siembra de los lotes de segunda y la resiembra de los que fueron muy afectados por la granizada del 15/11. Los ya emergidos están evolucionando normalmente e ingresando en el período crítico de floración.

## **La Pampa**

La lluvia de la semana anterior permitió proseguir con los trabajos de siembra en el ámbito de la delegación Gral. Pico. El estado de los cultivos se considera en general bueno en el sector este y regular a malo en el sector oeste de la región, particularmente en los departamentos de Conhelo y Trenel, en donde los lotes presentan escasa área foliar. Con respecto al estado fenológico, los lotes más avanzados han desplegado su 8º hoja.



## **Santa Fe**

En la delegación Avellaneda, se han completado las tareas de siembra del maíz temprano. Los primeros lotes sembrados presentan en general, un mal estado, no así los que se concretaron luego. La siembra tardía se iniciará a fines del corriente mes y durante enero.

En Cañada de Gómez, el estado actual de desarrollo del cultivo es de crecimiento (a partir de V7), inicios de floración y plena floración para los lotes sembrados durante el mes de agosto. El contenido de agua del suelo es bueno.

En la delegación Casilda, con excepción del distrito de Santa Teresa en el departamento de Constitución en la que la situación hídrica es demasiado ajustada, el resto del área se desarrolla en óptimas condiciones, superando ampliamente el crecimiento vegetativo obtenido en las dos últimas campañas para similar época. La mitad de la superficie se encuentra floreciendo, mientras que la restante está en estadíos previos. La zona afectada por granizo presenta un panorama dispar, ya que más de la mitad de la superficie se ha recuperado pero el resto fue desecada con herbicidas no selectivos y resembrada con soja.

En Rafaela resta completar la siembra de maíz de segunda o tardío. Los sembradíos muestran buena evolución.

Comenzó la floración de los maíces precoces implantados en la delegación Venado Tuerto, los cuales presentan un excelente aspecto.

## **San Luis**

Durante la semana se ha avanzado con la siembra de este cultivo. Se sigue observando gran presencia de tucuras, las que se controlaron con insecticidas.

## **Santiago del Estero**

Prosiguió la implantación en todas las zonas productoras de secano, favorecida por las precipitaciones registradas, aunque en forma dispersa, en los últimos días. Lo implantado hasta el momento evoluciona sin mayores inconvenientes.

## **Maní**

Buen crecimiento vegetativo en Villa María. Muy buen aspecto presentan también los cuadros de Laboulaye, mostrando buen nacimiento y desarrollo.

Comenzó la siembra en **San Luis**, pero en mucho menor grado que años anteriores. En la campaña pasada, este cultivo ha provocado fuerte erosión eólica, por lo cual el productor ha tomado conciencia, disminuyendo superficie a sembrar. También se inició la siembra en **Salta**.

## **Soja**

### **Buenos Aires**

En Lincoln, la soja de primera se encuentra desde V3 hasta R1, con buen aspecto; no se detectan problemas de falta de humedad por ahora, pero se espera una lluvia que contrarreste la evapotranspiración producida por las altas temperaturas.

El estado de la soja de primera es bueno en Pehuajó pero, exceptuando las pequeñas zonas en que llovió, se está resintiendo su crecimiento. En lomas se aprecia una cierta defoliación, y se necesitan lluvias que reviertan la falta de humedad superficial. La siembra de segunda comenzó anticipadamente por la rápida entrega de sus antecesores, y como en el caso anterior, con humedad superficial muy dispar en los partidos de la delegación.

En Pergamino, los lotes sembrados de primera ya comienzan a tener crecimientos exponenciales, presentando buen aspecto, y han comenzado a cerrar los surcos. Ya se le ha hecho la primera aplicación de glifosato, aprovechando la humedad edáfica. Respecto a la soja de segunda, la siembra de este cultivo se llevó a cabo paralelamente con la cosecha y la misma ha alcanzado un porcentaje importante para la época del año; los primeros lotes sembrados que corresponden a los rastrojos de avena y arveja, ya marcan muy bien el surco. A diferencia de las de primera, la mayor protección que brinda el rastrojo atenúa la fuerte radiación solar de estos últimos días. A diferencia de las de primera, no se aplican fertilizantes porque aprovechan la residualidad de las fertilizaciones de los cultivos antecesores. Los rastrojos vienen con muy poca cantidad de malezas, evitando así una aplicación del herbicida.

Se ha iniciado la siembra de segunda en Tandil, sobre los lotes de colza y cebada recientemente cosechada.

Tanto en Veinticinco de Mayo como en Salliqueló, finalizó la implantación de soja de primera, y se inició la siembra de segunda sobre lotes recolectados de avena, centeno y cebada cervecera; en la delegación citada en segundo término, se realizaron tratamientos contra tucura y en algunos casos se procedió a la resiembra de lotes que habían sido demasiado afectados por la plaga.

### **Córdoba**

En Laboulaye la actividad se concentra en la siembra de sojas de segunda; las más tempranas ya dejan ver las líneas bien nacidas entre los rastrojos remanentes. Se realizan pulverizaciones para frenar incipientes ataques de oruga grasienta.

En Marcos Juárez, un 30% de la superficie de soja de primera -se trata principalmente de grupos III y IV cortos- se encuentra en etapa de R1 – R2 con 5-6 nudos de promedio; el resto se encuentra en etapa vegetativa con 3-4 nudos. El estado del cultivo es excelente. Para las de segunda las condiciones de humedad son óptimas; la siembra está concluyendo, aunque precipitaciones al oeste de Unión retrasan la implantación. Respecto a la humedad en el perfil, se observa que el mismo se encuentra bien recargado hasta el metro. La emergencia es buena, y el cultivo se presenta desde emergencia a hoja unifoliada, predominando este último estadio. Se recibe información de mayor uso de fertilizante, principalmente en la zona centro de la delegación y se observa que crece el criterio de acercar hileras, sembrándose a 46 cm, 42cm, 35cm e incluso alguna soja de segunda a 26cm. Pero mayoritariamente se siembra a 52 cm. No se presentan problemas severos de insectos, aunque se detecta presencia de tucuras. No se realizan controles.

Continúa la siembra en Villa María, salvo en aquellas zonas donde se registraron precipitaciones; se está pulverizando contra malezas (gramíneas), y ya hay lotes resembrados por granizo. También prosigue en San Francisco.

### **Entre Ríos**

En la semana se intensificó la siembra. Prácticamente finalizada la de primera, aunque algunos productores tuvieron que resembrar áreas importantes en aquellos lotes afectados por el granizo. En lo que respecta a las siembras de segunda, están muy avanzadas (80 %), aunque en ciertos lugares se está parando la misma a la espera de mejor humedad en la cama de siembra. Los lotes más avanzados de primera ingresando en R 1 a R2 (inicio de floración). En algunos lotes hay leves ataques de orugas, como así también, en ciertos lotes aislados del departamento Uruguay, ataques de hongos (damping-off).

### **La Pampa**

La lluvia de la semana permitió continuar con los trabajos de siembra estimando avances de siembra de soja de primera y soja de segunda del 88 y 36 % de la superficie estimada, respectivamente. No se han reportado inconvenientes puntuales de nacimiento de plántulas, ni resiembra. El estado de los cultivos se considera en general bueno en el sector este y regular a malo en el sector oeste de la región, particularmente en los departamentos Conhelo y Trenel. Con respecto al estado fenológico, los lotes más avanzados se encuentran en V4/ V5.

Continúa la siembra de primera en Santa Rosa, aunque se observa cierta falta de humedad en el suelo.

### **Santa Fe**

Continúan a buen ritmo las tareas de siembra en Avellaneda, acelerándose en algunas zonas más favorecidas; la evolución de las sementeras es buena en general. Debido al atraso producido por la sequía se están sembrando prácticamente juntas las de primera y segunda.

La delegación Cañada de Gómez informa que el estado actual de desarrollo de las sojas de primera es de crecimiento, en etapas desde V3 hasta V7; el estado general de los cultivos es muy bueno, y los contenidos actuales de humedad de suelo son óptimos. En cuanto a la soja de segunda, no obstante haber estado las siembras detenidas algunos días a fines de noviembre e inicios de diciembre, el buen tiempo registrado en la última semana ha permitido completar finalmente la superficie total estimada; los cultivos han ido emergiendo sin problemas, aún a pesar de las intensas lluvias producidas en algunas áreas durante el ciclo de siembra.

Favorecido por la positiva ocurrencia de precipitaciones, el cultivo de primera mantiene en Casilda un adecuado nivel de crecimiento vegetativo, que, en los casos de siembras de octubre muestra a la oleaginosa a punto de cerrar el entresurco. Los inconvenientes que ha padecido se circunscriben apenas a esporádicos ataques de insectos como trips, megascelis y arañuelas, los que han determinado tratamientos de control con insecticidas en algunos casos, mientras que en otros no llegaron a alcanzarse los umbrales de daño económico. En campos que tuvieron que resembrarse a causa de la caída de granizo, se observó el inconveniente de aparición de damping-off, probablemente por excesos de humedad, lo que motivó una notable pérdida de plántulas haciendo necesaria una segunda resiembra del cultivo (distritos Arequito y Los Molinos). Continúan

efectuándose a buen ritmo los tratamientos de control de malezas ya que la velocidad de emergencia y crecimiento de las mismas está favorecido por la buena condición climática. En relación a las implantaciones de segunda, se ha podido completar rápidamente la siembra restando un reducido número de lotes de pequeños productores de algunos distritos del departamento Caseros. La conclusión de las labores de siembra se ha dado dentro de un marco de humedad de suelos al límite del exceso, de manera que las semillas han sido colocadas a escasa profundidad, ante la posibilidad de lluvias en el corto plazo. Se da cuenta de un reducido número de lotes que han sido resemebrados a causa de compactación de suelos por lluvias

Luego de las oportunas lluvias recibidas por Rafaela durante la semana anterior, se registró un importante avance la siembra de soja; la siembra de primera se encuentra próxima a su finalización, restando lotes en algunas zonas donde las reservas de humedad son escasas, por lo que se esperan lluvias para finalizar la misma. Los lotes implantados evolucionan en buenas condiciones, en etapas vegetativas.

En Venado Tuerto, ya empezaron a florecer las sojas de primera sembradas en octubre, y tienen muy buen aspecto; las de segunda, se encuentran en plena siembra y emergencia.

En el **Chaco**, la implantación de la soja de segunda comenzaría en poco tiempo, para aprovechar la humedad conseguida con las últimas precipitaciones.

En **Catamarca**, continuó la siembra.

En **San Luis**, se ven lotes enmalezados y con fuertes ataques de tucuras, ya que no se pudieron realizar pulverizaciones por la ocurrencia de fuertes ráfagas de vientos. Se sigue avanzando con la siembra. El productor se está inclinando por los grupos de madurez cuatro corto-largos a cinco intermedios, y un distanciamiento entre hileras de 0.52 m.

La mejora en las condiciones hídricas de los perfiles, en prácticamente toda la provincia de **Santiago del Estero**, está permitiendo un buen ritmo de siembra. A lo mencionado en informes anteriores respecto a los departamentos del este provincial, se suma el departamento Pellegrini, en el noroeste de la provincia, donde en este momento se está sembrando, mayoritariamente sobre lotes de soja del año anterior; en tanto se están aplicando herbicidas a los lotes donde se cosechó el trigo de la presente campaña. De todas maneras, cabe señalar que una porción importante de los lotes (y en especial en los departamentos Jiménez y Río Hondo) se va a sembrar hacia fines de diciembre, con lo cual los productores buscan una mejor recarga de los perfiles y evitar que los cultivos transiten los inicios de la fase reproductiva en los meses de mayor temperatura.

Los altos niveles de humedad edáfica en **Tucumán** determinan un avance lento de la siembra. Se estima una menor implantación en relación a la campaña anterior.

## **Sorgo Granífero**

### **Buenos Aires**

En general, el cultivo presenta un muy buen aspecto y crecimiento. De todas maneras, en los partidos de la región oeste, es necesaria la ocurrencia de lluvias para que su desarrollo no se vea afectado.

### **Córdoba**

Finalizó la siembra en la delegación San Francisco. Las lluvias registradas en los últimos días favorecieron la recarga del perfil del suelo, permitiendo que las plantas mantengan su normal crecimiento y desarrollo.

### **Entre Ríos**

En la delegación Rosario del Tala, prosigue la siembra de los lotes de segunda. Los de primera ya están emitiendo la panoja.

### **ESTIMACIONES AGRICOLAS**

**14/12/06**

**Si desea alguna aclaración respecto a la información presentada en este informe, puede comunicarse con el (011) 4349-2758/93 o vía e-mail a: [prosiiap@mecon.gov.ar](mailto:prosiiap@mecon.gov.ar).**

## Evolución de la Superficie Sembrada y Cosechada

Semana al 14/12/06

### MAIZ

Provincia	Campaña				Area sembrada al:	
	05/06	06/07	05/06	06/07	07/12/06	14/12/06
	en %		en ha		en %	
Buenos Aires	99	99	818.039	842.119	99	99
Córdoba	92	83	953.969	892.421	76	83
Entre Ríos	98	99	193.461	189.840	99	99
La Pampa	78	89	264.364	368.490	86	89
Santa Fe	80	77	298.220	294.805	77	77
Resto del País	34	51	141.027	250.782	42	51
<b>Total</b>	<b>84</b>	<b>84</b>	<b>2.669.080</b>	<b>2.838.456</b>	<b>81</b>	<b>84</b>

### SOJA

Provincia	Campaña				Area sembrada al:	
	04/05	05/06	04/05	05/06	07/12/06	14/12/06
	en %		en ha		en %	
Buenos Aires	82	84	3.059.136	3.306.150	77	84
Córdoba	84	74	3.628.491	3.314.770	64	74
Entre Ríos	89	97	1.161.789	1.370.700	91	97
La Pampa	57	74	110.457	152.730	64	74
Santa Fe	91	92	3.225.503	3.289.610	84	92
Resto del País	26	13	581.490	295.330	6	13
<b>Total</b>	<b>76</b>	<b>73</b>	<b>11.766.865</b>	<b>11.729.290</b>	<b>65</b>	<b>73</b>

### GIRASOL

Provincia	Campaña				Area sembrada al:	
	05/06	06/07	05/06	06/07	07/12/06	14/12/06
	en %		en ha		en %	
Buenos Aires	98	99	1.094.250	1.157.509	94	99
Córdoba	100	100	120.764	109.227	100	100
Entre Ríos	100	100	61.100	64.807	100	100
La Pampa	82	89	265.010	376.679	84	89
Santa Fe	100	100	164.900	198.016	100	100
Resto del País	100	85	476.301	435.060	85	85
<b>Total</b>	<b>97</b>	<b>95</b>	<b>2.182.325</b>	<b>2.341.298</b>	<b>91</b>	<b>95</b>

### TRIGO

Provincia	Campaña				Area cosechada al:	
	05/06	06/07	05/06	06/07	07/12/06	14/12/06
	en %		en ha		en %	
Buenos Aires	16	14	436.487	377.270	5	14
Córdoba	85	98	638.010	731.610	90	98
Entre Ríos	88	98	191.731	265.340	89	98
La Pampa	62	17	106.037	14.110	4	17
Santa Fe	93	99	536.276	600.050	87	99
Resto del País	91	99	411.538	558.940	99	99
<b>Total</b>	<b>46</b>	<b>51</b>	<b>2.320.078</b>	<b>2.547.320</b>	<b>43</b>	<b>51</b>

**AVANCE DE LA COSECHA DE CEBADA CERVECERA  
CAMPAÑA 2006/07(\*)**

DELEGACION	AREA	SEMANA AL:					AREA	AREA
	SEMBRADA	16/11	23/11	30/11	7/12	14/12	PERDIDA	COSECHADA
Bahía Blanca	22.200	-	-	35	95	97	-	21.530
Bolívar	10.700	-	-	2	7	67	30	7.150
Bragado	16.000	-	-	3	30	80	-	12.800
Junín	33.100	3	8	45	87	100	-	33.100
Lincoln	7.500	-	-	-	45	83	-	6.230
Pehuajó	14.500	-	-	-	26	83	-	12.040
Pergamino	2.750	-	-	75	100	100	-	2.750
Pigué	16.100	-	-	-	-	48	-	7.730
Salliqueló	7.550	-	-	-	5	45	-	3.400
Tandil	59.250	-	-	-	-	32	-	18.960
T.Arroyos	122.140	-	-	9	25	66	-	80.610
25 de Mayo	11.950	-	-	7	47	100	-	11.950
<b>BUENOS AIRES</b>	<b>323.740</b>	<b>0</b>	<b>1</b>	<b>12</b>	<b>31</b>	<b>67</b>	<b>30</b>	<b>218.250</b>
Laboulaye	840	-	-	-	10	60	340	300
M. Juárez	900	-	-	-	-	100	650	250
Río Cuarto	0	-	-	-	-	-	-	0
S. Francisco	0	-	-	-	-	-	-	0
Villa María	0	-	-	-	-	-	-	0
<b>CORDOBA</b>	<b>1.740</b>	<b>0</b>	<b>0</b>	<b>0</b>	<b>7</b>	<b>73</b>	<b>990</b>	<b>550</b>
Paraná	0	-	-	-	-	-	-	0
R. del Tala	200	-	-	-	-	-	200	0
<b>ENTRE RIOS</b>	<b>200</b>	<b>0</b>	<b>0</b>	<b>0</b>	<b>0</b>	<b>0</b>	<b>200</b>	<b>0</b>
General Pico	1.500	-	-	-	25	76	-	1.140
Santa Rosa	1.560	-	11	28	42	52	260	680
<b>LA PAMPA</b>	<b>3.060</b>	<b>0</b>	<b>5</b>	<b>13</b>	<b>33</b>	<b>65</b>	<b>260</b>	<b>1.820</b>
Avellaneda	0	-	-	-	-	-	-	0
C. de Gómez	0	-	-	-	-	-	-	0
Casilda	520	-	-	100	100	100	-	520
Rafaela	0	-	-	-	-	-	-	0
V. Tuerto	3.500	-	20	80	100	100	-	3.500
<b>SANTA FE</b>	<b>4.020</b>	<b>0</b>	<b>17</b>	<b>83</b>	<b>100</b>	<b>100</b>	<b>0</b>	<b>4.020</b>
<b>TOTAL PAIS</b>	<b>332.760</b>	<b>0</b>	<b>1</b>	<b>12</b>	<b>32</b>	<b>68</b>	<b>1.480</b>	<b>224.640</b>
2005/06	273.050	0	1	18	35	57	-	-

(\*) Cifras provisórias

ESTIMACIONES AGRICOLAS

S.A.G.P. y A.

**AVANCE DE LA COSECHA DE TRIGO  
CAMPAÑA 2006/07**

DELEGACION		AREA							AREA	AREA
		SEMBRADA	9/11	16/11	23/11	30/11	7/12	14/12	PERDIDA	COSECHADA
Bahia Blanca	T.Pan	329.000	-	-	-	-	-	26	-	85.540
	T.Fideo	3.350	-	-	-	-	-	-	-	0
Bolivar	T.Pan	66.000	-	-	-	-	-	2	-	1.320
	T.Fideo	1.500	-	-	-	-	-	-	-	0
Bragado		81.000	-	-	-	-	8	22	-	17.820
Junín		103.200	-	-	-	-	16	71	-	73.270
Lincoln		95.850	-	-	-	-	16	70	-	67.100
Pehuajó	T.Pan	40.000	-	-	-	-	2	55	-	22.000
	T. Fideo	300	-	-	-	-	-	-	-	0
Pergamino		97.750	-	-	2	4	90	100	-	97.750
Pigüé	T.Pan	386.000	-	-	-	-	-	-	-	0
	T.Fideo	5.100	-	-	-	-	-	-	-	0
Salliqueló	T.Pan	103.000	-	-	-	-	-	9	-	9.270
	T.Fideo	2.410	-	-	-	-	-	-	-	0
Tandil	T.Pan	432.100	-	-	-	-	-	-	-	0
	T.Fideo	2.000	-	-	-	-	-	-	-	0
T.Arroyos	T.Pan	875.000	-	-	-	-	-	-	-	0
	T.Fideo	34.300	-	-	-	-	-	-	-	0
25 de Mayo		80.000	-	-	-	-	-	4	-	3.200
<b>BUENOS AIRES</b>		<b>2.737.860</b>	<b>0</b>	<b>0</b>	<b>0</b>	<b>0</b>	<b>5</b>	<b>14</b>	<b>0</b>	<b>377.270</b>
Laboulaye		75.000	-	-	-	17	44	78	12.300	48.910
M. Juárez		263.900	-	3	34	38	97	100	3.400	260.500
Río Cuarto		95.200	-	20	69	81	90	100	37.600	57.600
S. Francisco		159.000	15	71	93	95	100	100	20.700	138.300
Villa María		230.000	-	2	35	52	90	100	3.700	226.300
<b>CORDOBA</b>		<b>823.100</b>	<b>3</b>	<b>16</b>	<b>45</b>	<b>54</b>	<b>90</b>	<b>98</b>	<b>77.700</b>	<b>731.610</b>
Parana		114.050	1	31	80	85	100	100	-	114.050
R. del Tala		165.000	-	10	30	60	81	97	9.030	151.290
<b>ENTRE RIOS</b>		<b>279.050</b>	<b>0</b>	<b>19</b>	<b>51</b>	<b>71</b>	<b>89</b>	<b>98</b>	<b>9.030</b>	<b>265.340</b>
General Pico		20.000	-	-	-	2	17	72	400	14.110
Santa Rosa		65.000	-	-	-	-	-	-	-	0
<b>LA PAMPA</b>		<b>85.000</b>	<b>0</b>	<b>0</b>	<b>0</b>	<b>0</b>	<b>4</b>	<b>17</b>	<b>400</b>	<b>14.110</b>
Avellaneda		57.500	45	77	84	97	100	100	5.200	52.300
C. de Gómez		162.700	-	42	74	100	100	100	1.100	161.600
Casilda		114.000	-	1	7	75	93	100	14.700	99.300
Rafaela		172.000	-	58	95	100	100	100	2.000	170.000
V. Tuerto		123.000	-	-	5	15	40	95	-	116.850
<b>SANTA FE</b>		<b>629.200</b>	<b>4</b>	<b>34</b>	<b>56</b>	<b>78</b>	<b>87</b>	<b>99</b>	<b>23.000</b>	<b>600.050</b>
CATAMARCA		15.000	85	100	100	100	100	100	-	15.000
CORRIENTES		2.300	-	-	-	-	-	80	-	1.840
CHACO		130.000	70	80	80	96	100	100	61.400	68.600
FORMOSA		640	-	-	-	-	-	100	-	640
JUJUY		600	75	100	100	100	100	100	-	600
MISIONES		0	-	-	-	-	-	-	-	0
SALTA		125.000	57	81	93	100	100	100	-	125.000
SAN LUIS		4.130	-	-	-	-	-	80	1.940	1.750
S. ESTERO		145.400	50	80	94	100	100	100	19.900	125.500
TUCUMAN		220.010	98	98	98	99	99	100	-	220.010
<b>TOTAL PAIS</b>		<b>5.197.290</b>	<b>9</b>	<b>17</b>	<b>27</b>	<b>32</b>	<b>42</b>	<b>51</b>	<b>193.370</b>	<b>2.547.320</b>
2005/06		5.212.450	3	5	8	16	23	46	-	-

(\*) Cifras provisórias.

Las AREAS están expresadas en hectáreas.

ESTIMACIONES AGRICOLAS

S.A.G.P. y A.



**AVANCE DE LA SIEMBRA DE ARROZ  
CAMPAÑA: 2006/07**

DELEGACION		AREA A							AREA SEMRADA
		SEMRAR(*)	9/11	16/11	23/11	30/11	7/12	14/12	
CORRIENTES	LA	3.800	30	50	55	60	65	90	3.420
	LF	72.000	48	55	63	65	70	85	61.200
	M	0	-	-	-	-	-	-	0
Total CORRIENTES		75.800	47	55	63	65	70	85	64.620
CHACO	LA	0	-	-	-	-	-	-	0
	LF	5.000	-	-	-	-	-	60	3.000
	M	0	-	-	-	-	-	-	0
Total CHACO		5.000	0	0	0	0	0	60	3.000
Paraná	LA	4.100	100	100	100	100	100	100	4.100
	LF	27.300	90	100	100	100	100	100	27.300
	M	0	-	-	-	-	-	-	0
	Total	31.400	91	100	100	100	100	100	31.400
R. del Tala	LA	4.500	90	95	100	100	100	100	4.500
	LF	31.500	85	97	100	100	100	100	31.500
	M	0	-	-	-	-	-	-	0
	Total	36.000	86	97	100	100	100	100	36.000
Total ENTRE RIOS		67.400	88	98	100	100	100	100	67.400
FORMOSA	LA	0	-	-	-	-	-	-	0
	LF	4.700	-	-	-	-	-	50	2.350
	M	0	-	-	-	-	-	-	0
Total FORMOSA		4.700	0	0	0	0	0	50	2.350
Avellaneda	LA	2.500	20	25	30	40	100	100	2.500
	LF	16.500	50	60	65	80	100	100	16.500
	M	0	-	-	-	-	-	-	0
	Total	19.000	46	55	60	75	100	100	19.000
Rafaela	LA	100	100	100	100	100	100	100	100
	LF	2.500	90	100	100	100	100	100	2.500
	M	0	-	-	-	-	-	-	0
	Total	2.600	90	100	100	100	100	100	2.600
Total SANTA FE		21.600	51	61	65	78	100	100	21.600
<b>TOTAL PAIS</b>	LA	15.000	66	73	77	80	91	97	14.620
	LF	159.500	60	69	74	76	80	91	144.350
	M	0	0	0	0	0	0	0	0
	<b>Total</b>	<b>174.500</b>	<b>61</b>	<b>69</b>	<b>74</b>	<b>76</b>	<b>81</b>	<b>91</b>	<b>158.970</b>

Referencias del Tipo: LA, largo ancho; LF, largo fino; M, mediano.

(\*) Expectativa de siembra

Las AREAS están expresadas en hectáreas.

ESTIMACIONES AGRICOLAS

S.A.G.P.y A.

**AVANCE DE LA SIEMBRA DE GIRASOL  
CAMPAÑA: 2006/07**

DELEGACION	AREA							AREA SEMBRADA
	A SEMBRAR (*)	9/11	16/11	23/11	30/11	7/12	14/12	
Bahía Blanca	21.568	40	77	97	100	100	100	21.568
Bolívar	25.574	78	80	84	100	100	100	25.574
Bragado	8.422	100	100	100	100	100	100	8.422
Junín	2.670	60	100	100	100	100	100	2.670
Lincoln	14.892	-	100	100	100	100	100	14.892
Pehuajó	57.944	96	100	100	100	100	100	57.944
Pergamino	13.917	100	100	100	100	100	100	13.917
Pigüé	103.732	4	21	69	79	87	97	100.620
Salliqueló	169.464	95	98	100	100	100	100	169.464
Tandil	197.862	44	79	94	100	100	100	197.862
T.Arroyos	536.019	52	70	81	81	89	99	530.659
25 de Mayo	13.917	84	100	100	100	100	100	13.917
<b>BUENOS AIRES</b>	<b>1.165.981</b>	<b>56</b>	<b>74</b>	<b>87</b>	<b>89</b>	<b>94</b>	<b>99</b>	<b>1.157.509</b>
05/06	1.111.850	65	72	86	92	94	98	-
Laboulaye	66.758	32	87	98	98	100	100	66.758
M. Juárez	3.903	100	100	100	100	100	100	3.903
Río Cuarto	34.612	80	90	100	100	100	100	34.612
S. Francisco	2.773	100	100	100	100	100	100	2.773
Villa María	1.181	61	61	100	100	100	100	1.181
<b>CORDOBA</b>	<b>109.227</b>	<b>52</b>	<b>88</b>	<b>99</b>	<b>99</b>	<b>100</b>	<b>100</b>	<b>109.227</b>
05/06	120.764	72	88	100	100	100	100	-
Paraná	23.725	100	100	100	100	100	100	23.725
R. del Tala	41.082	100	100	100	100	100	100	41.082
<b>ENTRE RIOS</b>	<b>64.807</b>	<b>100</b>	<b>100</b>	<b>100</b>	<b>100</b>	<b>100</b>	<b>100</b>	<b>64.807</b>
05/06	62.753	100	96	100	100	100	100	-
General Pico	209.314	45	59	69	79	85	94	196.755
Santa Rosa	211.676	60	64	64	83	83	85	179.924
<b>LA PAMPA</b>	<b>420.989</b>	<b>53</b>	<b>62</b>	<b>66</b>	<b>81</b>	<b>84</b>	<b>89</b>	<b>376.679</b>
05/06	332.560	53	62	67	73	75	82	-
Avellaneda	136.598	100	100	100	100	100	100	136.598
C. de Gómez	4.930	100	100	100	100	100	100	4.930
Casilda	0	-	-	-	-	-	-	0
Rafaela	55.461	100	100	100	100	100	100	55.461
V. Tuerto	1.027	75	100	100	100	100	100	1.027
<b>SANTA FE</b>	<b>198.016</b>	<b>99</b>	<b>100</b>	<b>100</b>	<b>100</b>	<b>100</b>	<b>100</b>	<b>198.016</b>
05/06	169.361	100	99	99	99	100	100	-
CATAMARCA	0	-	-	-	-	-	-	0
CORRIENTES	534	-	-	-	-	-	100	534
CHACO	361.523	80	80	80	80	80	80	289.218
FORMOSA	0	-	-	-	-	-	-	0
JUJUY	0	-	-	-	-	-	-	0
MISIONES	0	-	-	-	-	-	-	0
SALTA	0	-	-	-	-	-	-	0
SAN LUIS	90.381	40	48	58	62	94	96	86.765
S. ESTERO	58.542	100	100	100	100	100	100	58.542
TUCUMAN	0	-	-	-	-	-	-	0
<b>TOTAL PAIS</b>	<b>2.470.000</b>	<b>64</b>	<b>76</b>	<b>84</b>	<b>87</b>	<b>91</b>	<b>95</b>	<b>2.341.298</b>
05/06	2.258.715	71	79	89	92	94	97	-

(\*) Expectativa de siembra

Las AREAS están expresadas en hectáreas.

ESTIMACIONES AGRICOLAS

S.A.G.P. y A.

**AVANCE DE LA SIEMBRA DE MAIZ**  
**CAMPAÑA: 2006/07**

DELEGACION	AREA	9/11	16/11	23/11	30/11	7/12	14/12	AREA
	A SEMBRAR (*)							SEMBRADA
Bahía Blanca	5.400	25	65	88	100	100	100	5.400
Bolívar	35.000	100	100	100	100	100	100	35.000
Bragado	72.000	100	100	100	100	100	100	72.000
Junín	103.600	100	100	100	100	100	100	103.600
Lincoln	97.700	97	97	97	97	97	97	94.769
Pehuajó	156.200	100	100	100	100	100	100	156.200
Pergamino	85.650	100	100	100	100	100	100	85.650
Pigüé	13.100	81	100	100	100	100	100	13.100
Salliqueló	90.000	98	100	100	100	100	100	90.000
Tandil	83.000	48	79	95	97	100	100	83.000
T.Arroyos	46.100	88	96	100	100	100	100	46.100
25 de Mayo	57.300	95	97	100	100	100	100	57.300
<b>BUENOS AIRES</b>	<b>845.050</b>	<b>93</b>	<b>97</b>	<b>99</b>	<b>99</b>	<b>99</b>	<b>99</b>	<b>842.119</b>
05/06	822.300	94	96	98	99	99	99	-
Laboulaye	140.000	48	77	82	87	100	100	140.000
M. Juárez	230.000	95	95	95	96	99	100	230.000
Río Cuarto	295.050	56	60	75	80	80	89	262.595
S. Francisco	207.000	18	31	37	37	37	55	113.850
Villa María	205.600	56	56	59	61	65	71	145.976
<b>CORDOBA</b>	<b>1.077.650</b>	<b>56</b>	<b>63</b>	<b>70</b>	<b>72</b>	<b>76</b>	<b>83</b>	<b>892.421</b>
05/06	1.038.180	64	68	76	80	85	92	-
Paraná	84.000	100	100	100	100	100	100	84.000
R. del Tala	108.000	97	97	97	97	98	98	105.840
<b>ENTRE RIOS</b>	<b>192.000</b>	<b>98</b>	<b>98</b>	<b>98</b>	<b>98</b>	<b>99</b>	<b>99</b>	<b>189.840</b>
05/06	196.750	98	98	98	98	98	98	-
General Pico	198.500	49	63	73	79	87	94	186.590
Santa Rosa	214.000	55	60	63	79	85	85	181.900
<b>LA PAMPA</b>	<b>412.500</b>	<b>52</b>	<b>61</b>	<b>68</b>	<b>79</b>	<b>86</b>	<b>89</b>	<b>368.490</b>
05/06	338.500	53	59	63	67	72	78	-
Avellaneda	67.000	11	13	19	24	24	24	16.080
C. de Gómez	57.500	98	98	98	98	98	99	56.925
Casilda	44.500	100	100	100	100	100	100	44.500
Rafaela	119.000	70	70	70	70	70	70	83.300
V. Tuerto	94.000	100	100	100	100	100	100	94.000
<b>SANTA FE</b>	<b>382.000</b>	<b>75</b>	<b>75</b>	<b>76</b>	<b>77</b>	<b>77</b>	<b>77</b>	<b>294.805</b>
05/06	372.040	80	80	80	80	80	80	-
CATAMARCA	9.000	-	-	-	-	-	5	450
CORRIENTES	12.240	-	-	-	-	-	-	0
CHACO	186.000	42	43	43	53	60	71	132.060
FORMOSA	18.000	-	-	-	-	-	-	0
JUJUJY	5.200	-	-	-	-	-	-	0
MISIONES	32.200	52	53	53	55	55	55	17.710
SALTA	43.000	-	-	-	-	-	-	0
SAN LUIS	65.200	23	26	47	52	62	85	55.420
S. ESTERO	81.650	12	13	16	18	37	51	41.642
TUCUMAN	35.000	-	-	6	8	8	10	3.500
<b>TOTAL PAIS</b>	<b>3.396.690</b>	<b>65</b>	<b>69</b>	<b>73</b>	<b>76</b>	<b>79</b>	<b>84</b>	<b>2.838.456</b>
05/06	3.182.560	68	71	75	77	79	84	-

(\*) Expectativa de siembra

Las AREAS están expresadas en hectáreas.

ESTIMACIONES AGRICOLAS

S.A.G.P. y A.

**AVANCE DE LA SIEMBRA DE MANI  
CAMPAÑA: 2006/07**

DELEGACION	TIPO	AREA A							AREA SEBRADA
		SEBRAR (*)	9/11	16/11	23/11	30/11	7/12	14/12	
CORRIENTES	Colorado	-	-	-	-	-	-	-	-
	Rosado	155	-	-	-	-	-	-	-
	Total	155	0	0	0	0	0	0	-
FORMOSA	Colorado	-	-	-	-	-	-	-	-
	Rosado	1.400	-	-	-	-	-	-	-
	Total	1.400	0	0	0	0	0	0	-
JUJUY	Colorado	-	-	-	-	-	-	-	-
	Rosado	600	-	-	-	-	-	-	-
	Total	600	0	0	0	0	0	0	-
SALTA	Colorado	-	-	-	-	-	-	-	-
	Rosado	6.000	-	-	-	-	-	5	300
	Total	6.000	0	0	0	0	0	5	300
SANTA FE	Colorado	-	-	-	-	-	-	-	-
	Rosado	500	-	-	-	-	-	-	-
	Total	500	0	0	0	0	0	0	-
SAN LUIS	Colorado	-	-	-	-	-	-	-	-
	Rosado	3.800	-	-	-	-	11	32	1.216
	Total	3.800	0	0	0	0	11	32	1.216
Laboulaye	Colorado	-	-	-	-	-	-	-	-
	Rosado	65.000	28	77	93	100	100	100	65.000
	Total	65.000	28	77	93	100	100	100	65.000
Marcos Juarez	Colorado	-	-	-	-	-	-	-	-
	Rosado	700	-	100	100	100	100	100	700
	Total	700	0	100	100	100	100	100	700
Río Cuarto	Colorado	3.800	90	90	100	100	100	100	3.800
	Rosado	86.700	60	60	75	85	95	100	86.700
	Total	90.500	61	61	76	86	95	100	90.500
Villa María	Colorado	1.350	46	46	100	100	100	100	1.350
	Rosado	51.000	15	15	62	100	100	100	51.000
	Total	52.350	16	16	63	100	100	100	52.350
CORDOBA	Colorado	5.150	78	78	100	100	100	100	5.150
	Rosado	203.400	38	54	78	94	98	100	203.400
	Total	208.550	39	55	78	94	98	100	208.550
TOTAL PAIS	Colorado	5.150	78	78	100	100	100	100	5.150
	Rosado	215.855	36	51	73	88	92	95	204.916
<b>06/07</b>	<b>Total</b>	<b>221.005</b>	<b>37</b>	<b>52</b>	<b>74</b>	<b>88</b>	<b>93</b>	<b>95</b>	<b>210.066</b>
05/06	Total	165.237	0	9	30	60	64	82	-

(\*) Expectativa de siembra

Las AREAS están expresadas en hectáreas.

ESTIMACIONES AGRICOLAS

S.A.G.P.y A.

**AVANCE DE LA SIEMBRA DE SOJA**  
**CAMPAÑA: 2006/07**

DELEGACION	AREA A							AREA SEMBRADA
	SEMBRAR (*)	9/11	16/11	23/11	30/11	7/12	14/12	
Bahia Blanca	1.000	-	-	-	100	100	100	1000
Bolívar	1ª 233.500	36	56	70	87	97	100	233.500
	2ª 42.900	-	-	-	-	1	8	3.430
Bragado	1ª 197.150	20	48	78	91	95	100	192.950
	2ª 105.200	-	-	-	-	10	26	27.350
Junín	1ª 349.800	36	80	90	100	100	100	349.800
	2ª 136.300	-	-	1	6	18	44	59.970
Lincoln	1ª 380.000	58	82	92	97	97	100	380.000
	2ª 99.540	-	-	-	-	1	57	56.740
Pehuajó	1ª 456.268	75	97	97	100	100	100	450.770
	2ª 61.800	-	-	-	-	-	36	22.250
Pergamino	1ª 623.400	31	69	96	100	100	100	622.900
	2ª 108.200	-	-	-	4	68	87	94.130
Pigüé	1ª 79.500	4	19	70	80	86	97	77.120
	2ª 16.000	-	-	-	-	-	3	480
Salliqueló	1ª 144.000	47	73	80	85	99	100	144.000
	2ª 7.500	-	-	-	-	-	15	1.130
Tandil	1ª 194.750	14	48	84	92	97	100	194.750
	2ª 160.000	-	-	-	-	-	-	0
Tres Arroyos	1ª 239.000	25	48	68	73	86	98	234.220
	2ª 80.000	-	-	-	-	-	-	0
25 de Mayo	1ª 156.800	19	37	66	79	88	100	153.000
	2ª 83.300	-	-	-	-	-	8	6.660
<b>BUENOS AIRES</b>	06/07 3.955.908	30	52	66	72	77	84	3.306.150
	05/06 3.709.800	41	55	65	72	76	82	-
Laboulaye	1ª 250.000	38	65	85	92	100	100	250.000
	2ª 55.000	-	-	-	5	15	37	20.350
M. Juárez	1ª 901.500	63	73	95	97	100	100	901.500
	2ª 261.900	-	-	22	24	87	95	248.810
Río Cuarto	1ª 749.400	50	62	70	80	85	95	711.930
	2ª 185.266	-	-	-	-	-	-	0
S. Francisco	1ª 975.000	2	14	21	21	21	44	429.000
	2ª 150.000	-	-	3	3	3	13	19.500
V. María	1ª 703.100	19	21	38	45	76	88	618.730
	2ª 229.900	-	-	15	18	32	50	114.950
<b>CORDOBA</b>	06/07 4.461.066	27	35	48	52	64	74	3.314.770
	05/06 4.334.318	35	40	54	67	74	84	-
Paraná	1ª 400.000	31	57	99	100	100	100	400.000
	2ª 130.000	-	-	8	34	74	91	118.300
R. del Tala	1ª 733.000	35	65	75	92	98	100	730.000
	2ª 153.000	-	1	10	20	50	80	122.400
<b>ENTRE RIOS</b>	06/07 1.416.000	27	50	68	81	91	97	1.370.700
	05/06 1.299.700	49	62	76	82	85	89	-
General Pico	1ª 144.600	34	53	63	73	78	88	127.250
	2ª 18.000	-	-	-	-	7	36	6.480
Santa Rosa	1ª 25.000	3	3	3	50	68	76	19.000
	2ª 17.800	-	-	-	-	-	-	0
<b>LA PAMPA</b>	06/07 205.400	24	38	45	57	64	74	152.730
	05/06 194.700	26	33	36	45	48	57	-
Avellaneda	1ª 110.700	3	13	16	34	46	65	71.960
	2ª 104.000	-	-	-	6	14	22	22.880
C.de Gómez	1ª 955.130	40	93	97	100	100	100	955.130
	2ª 160.700	-	16	36	52	90	100	160.700
Casilda	1ª 725.860	34	84	100	100	100	100	725.860
	2ª 113.600	-	-	4	58	76	100	113.600
Rafaela	1ª 550.000	23	53	70	78	85	97	533.500
	2ª 170.000	-	3	30	40	45	80	136.000
V. Tuerto	1ª 446.500	40	95	100	100	100	100	446.500
	2ª 205.800	-	-	-	1	15	60	123.480
<b>SANTA FE</b>	06/07 3.542.290	26	64	74	79	84	92	3.289.610
	05/06 3.554.090	55	65	70	79	85	91	-
CATAMARCA	45.000	-	-	-	-	1	10	4.500
CORRIENTES	25.135	-	-	-	-	-	-	0
CHACO	1ª 6.000	43	43	43	43	100	100	6.000
	2ª 686.000	-	-	-	-	-	-	0
FORMOSA	13.600	-	-	-	-	-	-	0
JUJUY	3.500	-	-	-	-	2	2	70
MISIONES	860	9	19	47	60	75	84	720
SALTA	477.000	0	0	0	0	6	8	38.160
SAN LUIS	83.000	13	16	26	32	65	76	63.080
S. ESTERO	1ª 13.300	47	57	89	93	100	100	13.300
	2ª 730.000	-	-	-	-	4	21	153.300
TUCUMAN	270.000	-	-	-	-	2	6	16.200
<b>TOTAL PAIS</b>	06/07 15.934.059	24	42	53	58	65	73	11.729.290
	05/06 15.329.107	37	46	55	64	69	76	-

(\*) Expectativa de siembra.

Las AREAS se expresan en hectáreas.

ESTIMACIONES AGRICOLAS

S.A.G.P. y A.

**AVANCE DE LA SIEMBRA DE SORGO GRANIFERO**  
**CAMPAÑA: 2006/07**

DELEGACION	AREA							AREA SEMBRADA
	A SEMBRAR (*)	9/11	16/11	23/11	30/11	7/12	14/12	
Bahía Blanca	700	-	53	87	100	100	100	700
Bolívar	1.000	-	-	-	50	100	100	1.000
Bragado	1.100	100	100	100	100	100	100	1.100
Junín	1.000	-	100	100	100	100	100	1.000
Lincoln	5.000	4	9	28	93	100	100	5.000
Pehuajó	0	-	-	-	-	-	-	0
Pergamino	6.180	100	100	100	100	100	100	6.180
Pigüé	5.800	-	-	-	-	10	85	4.930
Salliqueló	5.500	13	55	63	74	100	100	5.500
Tandil	0	-	-	-	-	-	-	0
T.Arroyos	0	-	-	-	-	-	-	0
25 de Mayo	4.650	-	-	-	-	-	100	4.650
<b>BUENOS AIRES</b>	<b>30.930</b>	<b>26</b>	<b>39</b>	<b>44</b>	<b>59</b>	<b>68</b>	<b>97</b>	<b>30.060</b>
2005/06	27.550	26	29	53	63	75	92	-
Laboulaye	3.750	32	64	83	100	100	100	3.750
M. Juárez	3.500	100	100	100	100	100	100	3.500
Río Cuarto	28.600	40	45	70	80	100	100	28.600
S. Francisco	46.000	4	56	80	80	80	100	46.000
Villa María	41.600	25	29	48	55	83	94	39.104
<b>CORDOBA</b>	<b>123.450</b>	<b>23</b>	<b>46</b>	<b>68</b>	<b>73</b>	<b>87</b>	<b>98</b>	<b>120.954</b>
2005/06	116.100	15	34	50	65	85	97	-
Paraná	43.000	58	90	93	100	100	100	43.000
R. del Tala	48.000	65	80	85	85	88	92	44.160
<b>ENTRE RIOS</b>	<b>91.000</b>	<b>62</b>	<b>85</b>	<b>89</b>	<b>92</b>	<b>94</b>	<b>96</b>	<b>87.160</b>
2005/06	72.000	36	52	73	80	83	87	-
General Pico	7.850	-	-	-	-	-	100	7.850
Santa Rosa	18.740	2	3	5	50	68	68	12.743
<b>LA PAMPA</b>	<b>26.590</b>	<b>1</b>	<b>2</b>	<b>4</b>	<b>35</b>	<b>48</b>	<b>77</b>	<b>20.593</b>
2005/06	22.200	3	14	16	37	41	45	-
Avellaneda	49.000	22	35	40	44	44	52	25.480
C. de Gómez	28.500	100	100	100	100	100	100	28.500
Casilda	5.550	100	100	100	100	100	100	5.550
Rafaela	82.500	65	75	87	90	93	100	82.500
V. Tuerto	800	95	100	100	100	100	100	800
<b>SANTA FE</b>	<b>166.350</b>	<b>60</b>	<b>68</b>	<b>76</b>	<b>79</b>	<b>80</b>	<b>86</b>	<b>142.830</b>
2005/06	147.640	49	55	66	69	74	79	-
CATAMARCA	0	-	-	-	-	-	-	0
CORRIENTES	1.600	-	-	-	-	-	50	800
CHACO	122.500	27	37	37	50	59	72	88.200
FORMOSA	5.320	-	-	-	-	-	40	2.128
JUJUY	0	-	-	-	-	-	-	0
MISIONES	0	-	-	-	-	-	-	0
SALTA	0	-	-	-	-	-	-	0
SAN LUIS	32.300	13	16	35	39	55	75	24.225
S. ESTERO	57.800	5	9	14	16	38	56	32.368
TUCUMAN	1.100	-	-	-	-	-	5	55
<b>TOTAL PAIS</b>	<b>658.940</b>	<b>35</b>	<b>48</b>	<b>56</b>	<b>63</b>	<b>72</b>	<b>83</b>	<b>549.373</b>
2005/06	577.010	24	35	46	53	61	69	-

(\*) Expectativa de siembra

Las AREAS están expresadas en hectáreas.

ESTIMACIONES AGRICOLAS

S.A.G.P. y A.

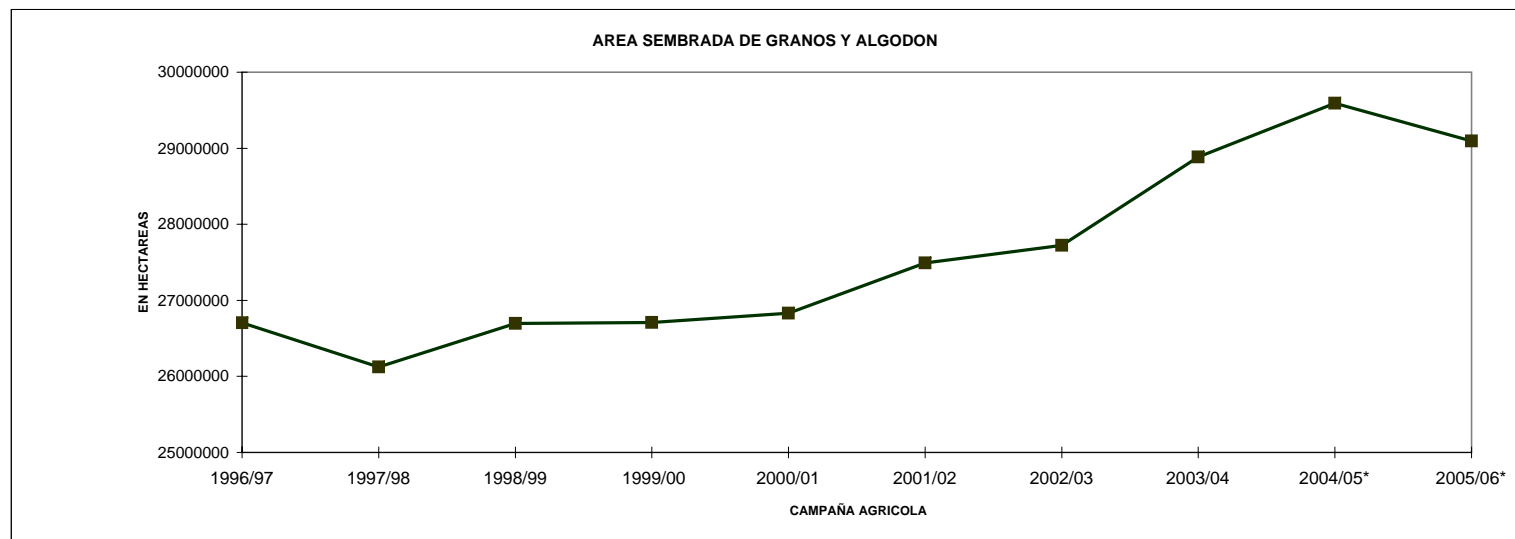
**AREA SEMBRADA DE GRANOS Y ALGODÓN**

(en hectáreas)

Campañas Agrícolas 1996/97 a 2005/06 (\*)

CULTIVOS	1996/97	1997/98	1998/99	1999/00	2000/01	2001/02	2002/03	2003/04	2004/05*	2005/06*
ALPISTE	25000	25000	27000	24000	20000	16000	19000	16000	16000	13000
ARROZ	227000	248000	291000	201000	154000	126000	135000	172000	165000	170000
AVENA	1870000	1789000	1822000	1711000	1664000	1516000	1368000	1344000	1275000	1023000
CEBADA CERVECERA	278100	324000	218000	182000	246000	260000	270000	343000	272000	273000
CEBADA FORRAJERA	29000	19000	24000	20000	16000	16000	14000	25000	28000	22000
CENTENO	380200	353000	372000	365000	373000	336000	338000	340000	294000	207000
MAIZ	4153000	3752000	3268000	3652000	3495000	3064000	3084000	2988000	3400000	3183000
MIJO	121000	107000	89000	91100	79500	55200	50000	50000	28000	31000
SORGO GRANIFERO	804500	920000	880000	819000	698000	592000	593000	545000	617000	577000
TRIGO	7367000	5919000	5453000	6300000	6497000	7109000	6300000	6040000	6260000	5210000
<b>Subtotal Cereales</b>	<b>15254800</b>	<b>13456000</b>	<b>12444000</b>	<b>13365100</b>	<b>13242500</b>	<b>13090200</b>	<b>12171000</b>	<b>11863000</b>	<b>12355000</b>	<b>10709000</b>
CARTAMO	21500	27000	15300	39700	58400	33000	23000	30000	49000	27000
COLZA	-	1500	2200	3875	8700	2150	8000	18000	17000	7000
GIRASOL	3120000	3511400	4212000	3587000	1891000	2050000	2378000	1850000	1970000	2260000
LINO	94000	116000	102000	68000	28000	20000	14000	29000	37000	47000
SOJA	6670000	7176000	8400000	8790000	10665000	11639000	12607000	14525000	14400000	15329000
<b>Subtotal Oleaginosas</b>	<b>9905500</b>	<b>10831900</b>	<b>12731500</b>	<b>12488575</b>	<b>12651100</b>	<b>13744150</b>	<b>15030000</b>	<b>16452000</b>	<b>16473000</b>	<b>17670000</b>
ALGODON	956000	1134000	751000	345000	410000	173100	158000	266000	406000	309000
MANI	329000	407000	337000	219000	252000	222000	157000	170000	211000	174000
POROTO	260000	293000	431000	293000	275000	263000	206000	134000	145000	235000
<b>Subtotal Otros Cultivos</b>	<b>1545000</b>	<b>1834000</b>	<b>1519000</b>	<b>857000</b>	<b>937000</b>	<b>658100</b>	<b>521000</b>	<b>570000</b>	<b>762000</b>	<b>718000</b>
<b>TOTAL</b>	<b>26705300</b>	<b>26121900</b>	<b>26694500</b>	<b>26710675</b>	<b>26830600</b>	<b>27492450</b>	<b>27722000</b>	<b>28885000</b>	<b>29590000</b>	<b>29097000</b>

22



\* Estimaciones provisionarias.

14/12/2006

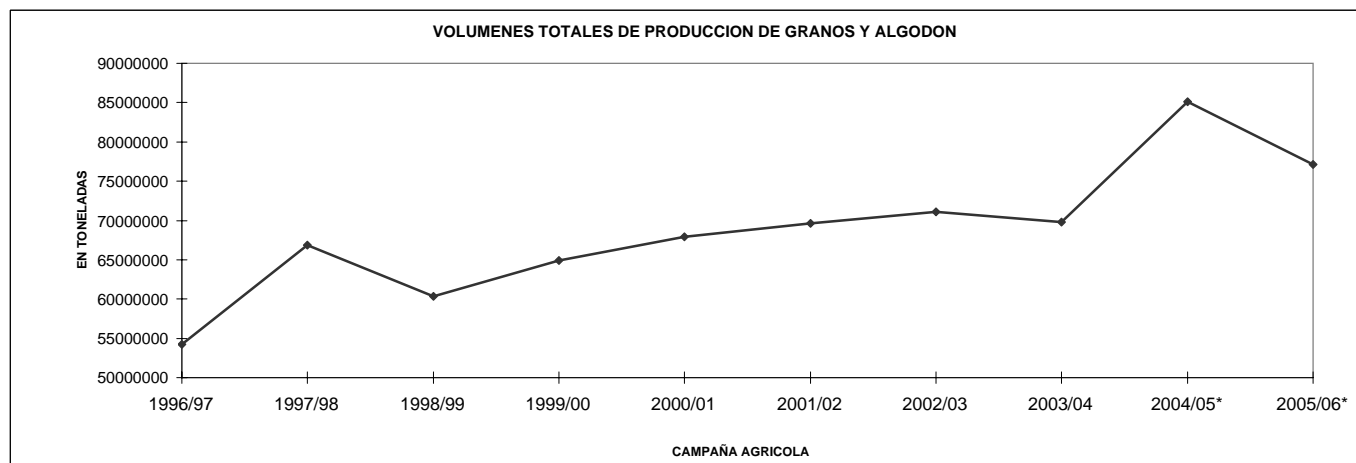
ESTIMACIONES AGRICOLAS- S.A.G.P y A.

**VOLUMENES DE PRODUCCION DE GRANOS Y ALGODON**  
(en ton)

Campañas Agrícolas 1996/97 a 2005/06(\*)

CULTIVOS	1996/97	1997/98	1998/99	1999/00	2000/01	2001/02	2002/03	2003/04	2004/05*	2005/06*
ALPISTE	25000	29000	24000	22000	19000	17000	18000	17000	17000	15000
ARROZ	1205000	1011000	1658000	903000	873000	709000	718000	1060000	956000	1175000
AVENA	310000	512000	383000	555000	642000	645000	487500	332000	536000	227000
CEBADA CERVECERA	533000	921000	535000	414000	717000	521000	543000	1000000	886000	795000
CEBADA FORRAJERA	4000	5000	3000	5000	5000	8000	5000	4000	8000	3000
CENTENO	36000	62000	66000	116000	125000	81000	80000	37000	92000	33000
MAIZ	15536000	19360000	13500000	16781000	15360000	14710000	15040000	15000000	20500000	14500000
MIJO	44000	46000	46000	47600	31200	28100	22000	11000	16000	19000
SORGO GRANIFERO	2499000	3762000	3222000	3344000	2909000	2847000	2685000	2160000	2900000	2326000
TRIGO	15914000	14800000	12400000	15300000	15960000	15300000	12301000	14560000	16000000	12600000
<b>Subtotal Cereales</b>	<b>36106000</b>	<b>40508000</b>	<b>31837000</b>	<b>37487600</b>	<b>36641200</b>	<b>34866100</b>	<b>31899500</b>	<b>34181000</b>	<b>41911000</b>	<b>31693000</b>
CARTAMO	13300	24600	9600	30900	47300	23500	13300	18000	51000	19000
COLZA	-	2170	2200	6000	15380	2320	10450	20000	26000	10000
GIRASOL	5450000	5600000	7100000	6000000	3179000	3843000	3714000	3160000	3700000	3800000
LINO	72000	75000	85000	47000	22000	16000	11000	29000	36000	54000
SOJA	11000000	18732000	20000000	20200000	26864000	30000000	34800000	31577000	38300000	40500000
<b>Subtotal Oleaginosas</b>	<b>16535300</b>	<b>24433770</b>	<b>27196800</b>	<b>26283900</b>	<b>30127680</b>	<b>33884820</b>	<b>38548750</b>	<b>34804000</b>	<b>42113000</b>	<b>44383000</b>
ALGODON	10300000	987000	618000	417000	509000	218000	201000	354000	448000	418000
MANI	281000	627000	340000	420000	394000	362000	221000	293000	445000	347000
POROTO	269000	303000	340000	297000	263000	278000	215000	151000	169000	323000
<b>Subtotal Otros Cultivos</b>	<b>1580000</b>	<b>1917000</b>	<b>1298000</b>	<b>1134000</b>	<b>1166000</b>	<b>858000</b>	<b>637000</b>	<b>798000</b>	<b>1062000</b>	<b>1088000</b>
<b>TOTAL</b>	<b>54221300</b>	<b>66858770</b>	<b>60331800</b>	<b>64905500</b>	<b>67934880</b>	<b>69608920</b>	<b>71085250</b>	<b>69783000</b>	<b>85086000</b>	<b>77164000</b>

23



\* Estimaciones provisionarias  
14/12/2006  
ESTIMACIONES AGRICOLAS - SAGPyA



**PRODUCCION DE CULTIVOS EN LA REPUBLICA ARGENTINA**  
**CAMPAÑA: 2005/06 (\*)**

CULTIVOS	AREA SEMBRADA	AREA NO COSECHADA	AREA COSECHADA	%	RENDIMIENTO (qq/ha)	PRODUCCION (miles ton)
	(en miles de hectáreas)					
	(1)		(2)	(2)/(1)	(3)	(2)*(3)/10
<b>CEREALES</b>						
ALPISTE	13	0	13	100,0	11,1	15
ARROZ	170	3	167	98,2	70,4	1175
AVENA	1023	874	149	14,6	15,2	227
CEBADA CERVECERA	273	8	265	97,1	30,0	795
CEBADA FORRAJERA	22	20	2	10,3	14,0	3
CENTENO	207	178	29	14,0	11,4	33
MAIZ	3183	743	2437	76,6	59,5	14500
MIJO	31	20	11	35,5	17,3	19
SORGO GRANIFERO	577	105	467	81,6	44,8	2326
TRIGO	5210	246	4964	95,3	25,4	12600
<b>SUBTOTAL CEREALES</b>	<b>10709</b>	<b>2197</b>	<b>8504</b>	<b>79,5</b>		<b>31693</b>
<b>OLEAGINOSOS</b>						
CARTAMO	27	5	22	81,5	8,2	19
COLZA	7	0	7	100,0	14,3	10
GIRASOL	2260	64	2196	97,2	17,3	3800
LINO	47	3	44	93,6	12,3	54
SOJA	15329	238	15091	98,4	26,8	40500
<b>SUBTOTAL OLEAGINOSOS</b>	<b>17670</b>	<b>310</b>	<b>17360</b>	<b>98,2</b>		<b>44383</b>
<b>OTROS CULTIVOS</b>						
ALGODON	309	6	305	98,1	13,7	418
MANI	174	10	164	94,3	21,2	347
POROTOS	235	0	231	100,0	13,5	323
<b>TOTAL GENERAL</b>	<b>29097</b>	<b>2523</b>	<b>26564</b>	<b>91,3</b>		<b>77164</b>

(\*) Cifras provisorias  
ESTIMACIONES AGRICOLAS, 14/12/06  
SAGPyA

**HUMEDAD DEL SUELO Y ASPECTO DEL CULTIVO**

Fecha: 8/12/06 al 14/12/06

PROVINCIA	DELEGACION	TRIGO		MAIZ		SORGO		GIRASOL		SOJA		MANI	
		H	A	H	A	H	A	H	A	H	A	H	A
BUENOS AIRES	BAHIA BLANCA	A/R/PS	R/B	A/R/PS	-	A/R/PS	-	A	B	A	-	-	-
	BOLIVAR	A	B	A/R	B	A/R	-	A	B	A	B	-	-
	BRAGADO	A	MB	A	MB	A	MB	A	MB	A	MB	-	-
	JUNIN	A	B	A	B	A	B	A	B	A	B	-	-
	LINCOLN	A	B	A/R	B	A	B	A	B	A	B	-	-
	PEHUAJO	A	MB	A	MB	-	-	A	B	A	B	-	-
	PERGAMINO	-	-	A	B	A	B	A	MB	A	MB	-	-
	PIGÜE	A	B	A	B	A	-	A	B	A	B	-	-
	SALLIQUELO	A	R	A	B	A	B	A	-	A	-	-	-
	TANDIL	A/PS	B	A/PS	B	-	-	A	B	A	B	-	-
TRES ARROYOS	R	B	R	B	-	-	R	R/B	R	R/B	-	-	
25 DE MAYO	A	B	A	B	A	B	A	B/R	A	B	-	-	
CORDOBA	LABOULAYE	A	R/B	A/R	MB	A/R	MB	A/R	MB	A/R	MB	A/R	MB
	MARCOS JUAREZ	-	-	A	B	A	B	A	B	A	B	-	-
	RIO CUARTO	-	-	A	R/B	A	R/B	A	B	A	B	A	-
	SAN FRANCISCO	-	-	R	B/R	R	B	R	B	R	B	-	-
	VILLA MARIA	-	-	A	B	A	B	A	B	A	B	A	B
ENTRE RIOS	PARANA	-	-	A	B	A	B	A	MB	A	MB	-	-
	ROSARIO DEL TALA	A	B	A	B	A	B	A	-	A	B	-	-
LA PAMPA	GENERAL PICO	A	B/R	A/R	B/R	-	-	A/R	B/R	A/R	B/R	-	-
	SANTA ROSA	A	R	A	B	A	B	R	B	R	B	-	-
SANTA FE	AVELLANEDA	-	-	A/R	B/R	A/R	B	A/R	B/R	A/R	B	-	-
	CAÑADA DE GOMEZ	-	-	A	MB	A	MB	A	MB	A	MB	-	-
	CASILDA	-	-	A	B/MB	A	B/MB	-	-	A	B/MB	-	-
	RAFAELA	-	-	A	B	A	B	A/R	B	A/R	B	-	-
	VENADO TUERTO	A	R/B	A	MB	A	MB	A	MB	A	MB	-	-
CATAMARCA	CATAMARCA	-	-	A	B	-	-	-	-	-	-	-	
CORRIENTES	CORRIENTES	-	-	-	-	-	-	-	-	-	-	-	
CHACO	ROQUE SAENZ PEÑA	-	-	A/R	B	A/R	B	A/R	R/B	A/R	R/B	-	-
FORMOSA	FORMOSA	-	-	-	-	-	-	-	-	-	-	-	
JUJUY	JUJUY	-	-	-	-	-	-	-	-	-	-	-	
MISIONES	POSADAS	-	-	A	-	-	-	-	-	A	-	-	
SALTA	SALTA	-	-	-	-	-	-	-	-	A	B	A	
SAN LUIS	SAN LUIS	-	-	A	-	A	-	-	-	-	-	-	
SANTIAGO DEL ESTERO	SANTIAGO DEL ESTERO	-	-	A	B	A	B	A	B/R/M	A	B	-	
TUCUMAN	TUCUMAN	-	-	-	-	-	-	-	-	-	-	-	

ESTIMACIONES AGRICOLAS- S.A.G.P y A.

**REFERENCIAS:**

(H) Humedad del suelo

(A) Aspecto del Cultivo

E: Exceso

MB: Muy bueno

A: Adecuado

B: Bueno

R: Regular

R: Regular

PS: Principio de sequía

M: Malo

S: Sequía

**REGISTROS PLUVIOMÉTRICOS DE LA SEMANA  
Y ACUMULADOS DEL AÑO ACTUAL Y DEL AÑO ANTERIOR (en mm)**

PROVINCIA	DEPARTAMENTO	LOCALIDAD	6/12 al 12/12 mm	Acumulado Año	
				13/12/05	12/12/06
BUENOS AIRES	ADOLFO ALSINA	Carhué	14	526	611
		Rivera	37	454	580
	ALBERTI	Villa Maza	22	381	554
		Cuartel V	s/d	834	357
	AYACUCHO	Ayacucho	28	661	781,5
		Azul	10	507	879,6
	AZUL	Cacharí	7	813	894
		Chillar	30	645	840,5
		Bahía Blanca	39,4	429	560,3
	BAHIA BLANCA	Cabildo	37	458,1	620,1
		Balcarce	20	446	657,5
	BALCARCE	Bosch	21	616,5	664
		Los Pinos	19	450	665
		San Agustín	22	431	609,5
	BARADERO	Baradero	s/d	647	957
	BARTOLOMÉ MITRE	Arrecifes	s/d	756	961
	BENITO JUAREZ	Benito Juárez	50,9	569	840,6
		López	88	557	918,6
	BOLIVAR	Bolívar	0	673,7	828,9
	BRAGADO	Bragado	s/d	812	1094,5
	CAMPANA	Campana	s/d	632	1027
	CAÑUELAS	Cañuelas	0	771	902
	CAP. SARMIENTO	Capitán Sarmiento	s/d	715	949
	CARLOS CASARES	Belloq	19	869,5	856,8
	CARLOS TEJEDOR	Carlos Tejedor	52	742	817,5
	CARMEN DE ARECO	Carmen de Areco	0	637	892
	CASTELLI	Castelli	4	738,4	983,1
	CHACABUCO	Chacabuco	1	741	1106
	CHASCOMUS	Chascomús	0	670	692
	CHIVILCOY	Chivilcoy	s/s	738,5	880,6
	COLON	Colón	s/d	710	858
	CORONEL DORREGO	Coronel Dorrego	16,7	488,2	438,1
	CORONEL PRINGLES	Coronel Pringles	10	457,4	701
	CORONEL ROSALES	Bajo Hondo	32	485	572,3
		Pehuen Co	33	419	458
		Punta Alta	37,6	545,1	580,2
	CORONEL SUAREZ	Coronel Suárez	20	482,7	587,4
	DAIREAUX	Daireaux	9	706	669,7
	DOLORES	Dolores	15	499	765
	EXALT. DE LA CRUZ	Capilla del Señor	s/d	669	757
	F.AMEGHINO	F. Ameghino	0	714	893
	GENERAL ALVEAR	General Alvear	2	730	876
	GONZALEZ CHAVEZ	Adolfo G. Chávez	52	754,5	725,4
	GRAL. ALVARADO	Miramar	6,5	778,7	754,5
	GRAL. ARENALES	General Arenales	0	902	950

PROVINCIA	DEPARTAMENTO	LOCALIDAD	6/12 al 12/12 mm	Acumulado Año		
				13/12/05	12/12/06	
BUENOS AIRES	GRAL. GUIDO	Labardén	10	672,5	991,5	
	GRAL. LAMADRID	General Lamadrid	22	596	766,5	
	GRAL. LAVALLE	General Lavalle	8	797,5	876	
	GRAL. MADARIAGA	General Madariaga	10	911	995,5	
	GRAL. PINTO	General Pinto	6	799	811	
	GRAL. PUEYRREDON	Mar del Plata	98	727	771	
	GRAL. VIAMONTE	General Viamonte	4	695	1252	
	GRAL. VILLEGAS	General Villegas	17	599	876	
	GUAMINI	BONIFACIO	Bonifacio	2	605	617
			Casbas	8	676	815
			Garré	15	513	728
			Guaminí	6	515	749
			Henderson	20	681	871
			Junín	2	862	1029
			Laprida	8	730	826
			Las Flores	0	706	933
			Vedia	0	715	823
			Lincoln	0	795	881
	LOBERIA	DOS NACIONES	Dos Naciones	30	712	820
			Ldo. Matienzo	21	746	636
			Lobería	13	710	687
			Napaleofú	45	790	954
			Pieres	18	719	597
			San Manuel	19	725	692
			Lobos	0	940	862
			Luján	0	790	1113
			Maipú	20	919,5	965,5
			Coronel Vidal	68	824	901
	MERCEDES	GENERAL PIRÁN	General Pirán	50	769,5	914,5
			Vivoratá	40	759	840
			Gowland	s/d	470,9	742,7
			Franklín	s/d	680	678,9
			Navarro	0	673	823
			Necochea	0	776,5	575
			Nueve de Julio	s/d	858	918
			Olavarría	9,1	723,8	673
			Cardenal Cagliero	34	303,5	400
			Carmen de Patagones	11	263	453,5
	PATAGONES	JOSÉ B. CASAS	José B. Casas	18	222	390
			Stroeder	23	269,5	504
			Villalonga	41	363,5	407,5
			Pehuajó	18,6	725,5	794
			De Bary	22	494	788
			Pellegrini	25	522	820
			Acevedo	s/d	749	897
			El Socorro	s/d	797	834
			Pergamino	s/d	704	774
			Pinzón	s/d	774	892
	PERGAMINO	RANCAQUA	Rancaqua	s/d	701	854
			Pila	20	704	891,5
			Bordenave	42	456	534
			Puán	2,5	388,5	651
			Villa Iris	48	378	485
			Ramallo	s/d	618	904

PROVINCIA	DEPARTAMENTO	LOCALIDAD	6/12 al 12/12 mm	Acumulado Año	
				13/12/05	12/12/06
BUENOS AIRES	RAUCH	Colman	20	830,5	870
		Egaña	27	670	838
		Miranda	12	651,5	877
		Rauch	52,5	695	986,5
	RIVADAVIA	Sansinena	65	601,5	1018
		ROJAS	Rojas	0	733
	S. ANTONIO DE ARECO	San Antonio de Areco	s/d	734	1035
	SAAVEDRA	Pigüé	10	439,5	752,8
	SALADILLO	Saladillo	0	855	879
	SALLIQUELO	Graciarena	18	422	626
		Quenumá	15	515	797
		Salliqueló	36	589	768
		Arroyo Dulce	s/d	614	780
	SALTO	Salto	s/d	681	912
		SAN ANDRÉS DE GILES	San Andrés de Giles	0	707
	SAN CAYETANO	San Cayetano	13,1	808,8	630,4
	SAN NICOLAS	Conesa	s/d	601	829
		San Nicolás	s/d	601	818
	SAN PEDRO	San Pedro	s/d	698	890
	SUIPACHA	Suipacha	s/d	595	895
	TANDIL	De La Canal	30	726,5	746
		Tandil	29,5	708,5	861,5
		Vela	35	723	742
		Tordillo	20	602	849
	TORNQUIST	Tornquist	34	489	663
	TRENQUE LAUQUEN	Trenque Lauquen	25	652,3	870,8
	TRES ARROYOS	Tres Arroyos	37,4	676,3	618,6
	TRES LOMAS	Ing. Thompson	26	558	858
		Tres Lomas	20	600	845
	VEINTICINCO DE MAYO VILLARINO	Veinticinco de Mayo	0	878	988
		Algarrobo	35,3	363,5	520,2
		Hilario Ascasubi	106	270,4	493,6
		Mayor Buratovich	103	345	615,5
		Médanos	38,4	512,3	560,3
		Montes de Oca	0	256	570,5
		Ombucta	47	541	717,4
		Pedro Luro	87	315,5	432
		Teniente Origone	55	510	504
		Zárate	s/d	639	1071

PROVINCIA	DEPARTAMENTO	LOCALIDAD	6/12 al 12/12 mm	Acumulado Año	
				13/12/05	12/12/06
CÓRDOBA	COLON	Jesús María	40	683	747
	CRUZ DEL EJE	Cruz del Eje	0	80	353
	GRAL. ROCA	Burmeister	2	601	892
		Jovita	1	471,5	939
		Villa Huidobro	0	430	709
	GRAL. SAN MARTIN	Arroyo Cabral	5	681,5	733
		Etruria	9	683	823
		Villa María	50	653	610,5
	ISCHILIN	Dean Funes	108	626	692
	JUAREZ CELMAN	Alejandro Roca	0	514	939
		Bengolea	0	337	445
		Carnerillo	0	439	666
		Charras	0	410	548
		General Cabrera	0	404	800
		General Deheza	0	433	630
		La Carlota	0	289	335
	MARCOS JUAREZ	Arias	0	833	860
		Corral de Bustos	0	702	920
		Cruz Alta	0	800	803
		Marcos Juárez	0	738	813
	PTE. R. SAENZ PEÑA	General Levalle	0	805	722
		La Cesira	5	680	814,8
		Laboulaye	5	678,8	720,5
	RIO CUARTO	Adelia María	0	583	766
		Berrotarán	0	516	611
		C. Baigorria	0	498	597
		Chaján	0	559	527
		Coronel Moldes	0	453	561
		Las Acequias	0	636	652
		Río Cuarto	0	609	741
		Sampacho	0	568	527
		San Basilio	0	501	567
		V. Mackena	0	521	687
	RIO PRIMERO	Monte Cristo	44	672	731
	RIO SEGUNDO	Las Junturas	0	845	877
		Oncativo	20	824	663
		Villa Pilar	44	694	885
	SAN JUSTO	Freyre	10	792	667,5
		Las Varas	18	909	740,7
		Porteña	0	690,9	621,3
		San Francisco	29	879,2	752
		Tránsito	16	839	751
	SANTA MARIA	Despeñaderos	13	662,5	605
	TERCERO ARRIBA	Río Tercero	50	752	613
		Hernando	30	661	544
		James Craik	15	705,5	547,5
	TOTAL	Villa del Totoral	41	491,5	850,5
	TULUMBA	S. José de la Dormida	61	683	713
	UNION	Bell Ville	5	808	787
		Canals	0	706	802
		Idiazábal	27	834	916
		Monte Maíz	0	698	839
		Noetinger	0	807	888

PROVINCIA	DEPARTAMENTO	LOCALIDAD	6/12 al 12/12 mm	Acumulado Año	
				13/12/05	12/12/06
SAN LUIS	CHACABUCO GOB. DUPUY	Villa del Carmen	s/d	230	150
		Buena Esperanza	4	223	326
	GRAL. PEDERNERA	Fortuna	s/d	266	144
		Nueva Galia	s/d	206	121
		Justo Daract	5	377	310
		La Toma	41	188	412
		Naschel	s/d	197	231
		Villa Mercedes	7	376	333
ENTRE RÍOS	SAN SALVADOR	San Salvador	0	1240	821,5
		Concordia	0	1626	746
	CONCORDIA	Aldea Protestante	0	1004	705
		Costa Grande	0	1064	828
	DIAMANTE	Diamante	0	1090	632
		Chajarí	0	1279	875
	FEDERACION	Federal	0	1674	749
	FEDERAL	Feliciano	0	1472	793
	FELICIANO	Gualeguay	0	1059,5	889,5
	GUALEGUAY	Pehuajó Norte	0	937	868
	GUALEGUAYCHU	La Paz	0	1554	861
	LA PAZ	Lucas Gonzalez	0	966	729
	NOGOYA	Cerrito	0	1423	789
	PARANA	Oro Verde	0	1167	725
	TALA	Rosario del Tala	0	1447,8	904,5
	URUGUAY	C. del Uruguay	0	1156,3	829,4
	VICTORIA	Victoria	0	981,5	880,5
	VILLAGUAY	Villaguay	0	995	802,5

PROVINCIA	DEPARTAMENTO	LOCALIDAD	6/12 al 12/12 mm	Acumulado Año		
				13/12/05	12/12/06	
LA PAMPA	ATREUCO	Cereales	24	277	318,5	
		Doblas	21	404	485	
		Macachín	31	329	430	
		Miguel Riglos	20	393	420,5	
		P.C.Rolón	39	305,5	536,5	
		Rolón	39	309	515,5	
		T. M. Anchorena	39	273	304	
		CAPITAL	Anguil	20	555	487,5
			Santa Rosa	18,5	413,2	517,7
		CATRILO	Catrilo	20	469,5	551
	La Gloria		0	276	406	
	Lonquimay		40	427	438,5	
	P. C. Catrilo		21	465	580,5	
	CHAPALEUFU	Uriburu	30	483,5	506,5	
		Bernardo Larroudé	1	498	428,5	
		Ceballos	0	442	438,5	
		Cnel. Hilario Lagos	2	396	571	
		Intendente Alvear	0	482	705	
		Sarah	5	375	423	
	CONHELLO	Vértiz	0	392	396,5	
		Conhella	0	390	501	
		Eduardo Castex	0	312	476,5	
		Mauricio Mayer	0	414	386	
		Montes Nieves	0	445	369	
	GUATRACHÉ	Rucanello	0	292	317	
		Winifreda	0	451	405	
		Alpachiri	71	276,5	512,5	
		General M. J. Campos	20	299	375,5	
		Guatraché	46	269	406	
		Perú	66	200	343	
	HUCAL	Santa Teresa	41	s/d	469	
		Abramo	47	283,5	348	
		Bernasconi	43,5	315	403	
		General San Martín	72	290	449,5	
	MARACO	Jacinto Aráuz	71	275	465,5	
		Agustoni	0	437	421	
		Dorila	0	374	337	
		General Pico	0	564	477,5	
		Speluzzi	0	413	465	
	QUEMU-QUEMU	Trebolares	0	561	435	
		Colonia Barón	0	429	647	
		Miguel Cané	0	447	459	
		Quemú Quemú	0	381	516	
		Relmo	0	305	334	
		Villa Mirasol	0	419	526	
	RANCUL	Caleufu	0	502	453	
		Chamaico	0	518	411	
		Ing. Foster	10	401	326	
		La Maruja	7	460	314	
		Parera	0	499	563	
		Pichi Huinca	0	412	378	
		Quetrequén	0	441	598	
		Rancul	0	468	430	



PROVINCIA	DEPARTAMENTO	LOCALIDAD	6/12 al 12/12 mm	Acumulado Año		
				13/12/05	12/12/06	
LA PAMPA	REALICO	Alta Italia	0	647	474	
		Embajador Martini	0	634	502	
		Falucho	0	512	513	
		Ing. Luiggi	0	671	482	
		Maisonnave	0	443	381	
		Ojeda	0	562	397	
		Realicó	0	401	643	
		Van Praet	0	510	397	
		TOAY	Naicó	15	263	311
			Toay	65	549	767
	TRENEL	Arata	0	507	555	
		Metileo	0	391	397	
		Trenel	0	504	498	
	UTRACAN	Ataliva Roca	35	363,5	465,5	
		Chacharramendi	0	173,5	162,5	
		Col. Santa María	32	293,5	407	
		General Acha	18	427,5	435,5	
		P.C. Padre Buodo	18	350	438,5	
		Quehué	42	335	515	
		Unanue	17	223	478,5	

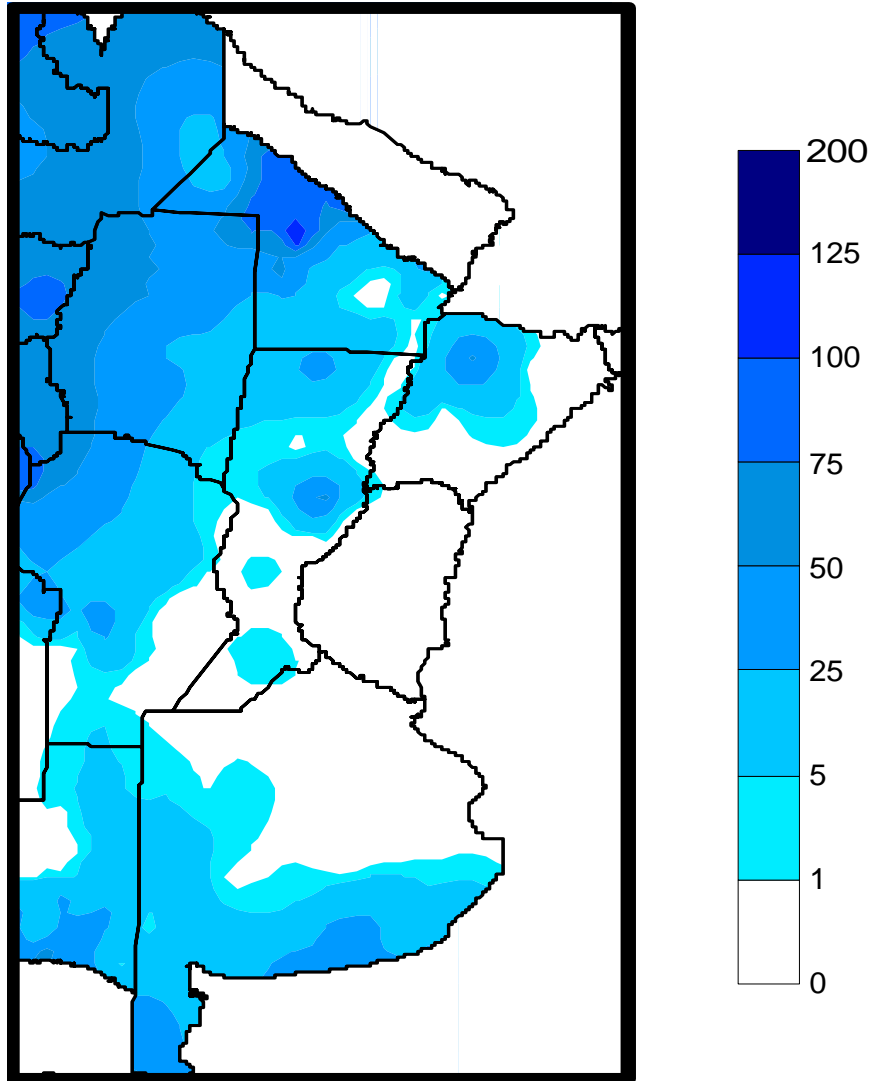
PROVINCIA	DEPARTAMENTO	LOCALIDAD	6/12 al 12/12 mm	Acumulado Año		
				13/12/05	12/12/06	
SANTA FE	BELGRANO	Armstrong	0	980	951	
		Montes de Oca	0	932	681,5	
	CASEROS	Bouquet	0	979	643	
		Casilda	0	1076	1039	
	CASTELLANOS	Chañar Ladeado	0	577	703	
		María Juana	0	1012	710	
	CONSTITUCION	Rafaela	0	983	727	
		Bombal	0	696	680	
	GARAY	Sargento Cabral	0	761	762	
		Helvecia	0	1497	951	
	GRAL. LOPEZ	Carreras	0	649,9	869,1	
		Chovet	0	654,5	731	
	GRAL. OBLIGADO	Maggiolo	Maggiolo	0	570,5	663,3
			María Teresa	0	646	674,5
		Teodelina	0	674	659	
		Venado Tuerto	0	501	820,4	
		Florenia	Florenia	17	801	692
			Reconquista	7	845	1067
		IRIONDO	Cañada de Gómez	0	880	874
			Totoras	0	979	979
		LA CAPITAL	Villa Eloisa	0	1003	827
			Santa Fe	4	1105	909
	LAS COLONIAS	Humboldt	0	1145	919	
		Santo Domingo	0	1103	911	
	NUEVE DE JULIO	Sta. Clara Buena Vista	15	1048	651	
		El Nochero	15	565	456	
	ROSARIO	Tostado	14	921	641	
		Arroyo Seco	2	1005	771	
	SAN CRISTOBAL	Soldini	4	710,6	957,3	
		Ceres	7	907	638	
	SAN JAVIER	San Javier	67	1263	1028	
	SAN JERONIMO	Monje	0	1022	917	
		Maciel	0	1146	928	
	SAN JUSTO	San Genaro	0	923	755	
		San Justo	0	1216	880	
	SAN LORENZO	Pujato	1	830	800,5	
		Ricardone	5	843	831	
	SAN MARTIN	Cañada Rosquín	0	990	815	
		Landeta	0	1014	801	
		S.Mtín. de las Escobas	0	959	884	
	VERA	Calchaquí	0	875	975	
		Intiyaco	35	851	694	
		Vera	2	726	1078	
	SANTIAGO DEL ESTERO	AGUIRRE	Pinto	70	922	497,5
		ALBERDI	Campo Gallo	33	163,5	748,5
			Sachayoj	21	23	452,5
		BELGRANO	Bandera	40	833,4	594
			COPO	Monte Quemado	84	92
		CHOYA	Pampa de los Guanacos	145	132	534,5
			Frías	20	15	290
		GRAL. TABOADA	Añatuya	33	373	408,5
			Los Juríes	15	642,5	422,5
		GUASAYAN	San Pedro de Guasayán	10	178,5	713,5
J. F. IBARRA			Campo del Cielo	50	477	276
JIMENEZ		Suncho Corral	45	94	307	
		Bobadal	55	52	336,5	
LA BANDA		Isca Yacú	45	266	422,5	
		La Banda	90	110	578	
MORENO		Quimilí	80	183	593,7	
PELLEGRINI		Nueva Esperanza	15	96	373	
		Rapelli	s/d	302	82	

PROVINCIA	DEPARTAMENTO	LOCALIDAD	6/12 al 12/12 mm	Acumulado Año		
				13/12/05	12/12/06	
CHACO	ALMIRANTE BROWN	Cpción. del Bermejo	82	358	659	
		Los Frentones	66	285	727	
		Pampa del Infierno	103	607	681	
	BERMEJO	Taco Pozo	77	332	800	
		Las Palmas	45	627	1174	
		Puerto Bermejo	7	598	1426	
	CDTE. FERNANDEZ	Pcia. Roque S.Peña	140	517	672	
	CHACABUCO	Charata	48	437	823	
	DOCE DE OCTUBRE	Gancedo	37	594	518	
		General Pinedo	30	362	609	
	DOS DE ABRIL	Hermoso Campo	40	523	473	
	F. J. STA. MARIA de ORO	Chorotis	23	646	731	
		Santa Sylvina	14	550	499	
	GENERAL BELGRANO	Corzuela	62	454	564	
	GENERAL DONOVAN	La Escondida.	6	713	671	
	GRAL. GÜEMES	Makallé	4	687	729	
		Colonia Miraflores	93	532	599	
		Fuerte Esperanza	16	361	848	
		Juan José Castelli	80	542	838	
		Nueva Pompeya	9	318	317	
	INDEPENDENCIA	Puerto Lavalle	120	0	544	
		Avia Terai	34	383	636	
		Campo Largo	52	493	653	
		Napenay	112	377	830	
	LIB. GRAL. SAN MARTIN	Ciervo Petiso	34	730	833	
		Lib.General San Martín	25	650	1072	
		Pampa Almirón	5	456	717	
		Pampa del Indio	80	535	1021	
		Pcia. Roca	165	512	952	
	LIBERTAD	Puerto Tirol	0	676	562	
	MAIPU	Tres Isletas	80	450	899	
	MYR. LUIS FONTANA	Cnel. Du Graty	11	597	789	
		Villa Angela	30	646	882	
	NUEVE DE JULIO O'HIGGINS	Las Breñas	25	452	682	
		La Clotilde	47	587	785	
	PCIA. DE LA PLAZA. PRIMERO DE MAYO	La Tigra	34	503	580	
		San Bernardo	65	737	818	
		Pcia. de la Plaza	16	824	751	
		Colonia Benitez	9	762	814	
	QUITILIPÍ	Margarita Belén	1	842	1081	
		El Tacuruzaí	102	396	859	
		Quitilipi	23	642	524	
	SAN FERNANDO	Basail	1	816	659	
	SAN LORENZO	Resistencia	2	769	675	
		Samuhú	25	565	486	
	SARGENTO CABRAL	Villa Berthet	25	575	773	
		Capitán Solari	11	662	984	
		Colonia Elisa	20	730	756	
		Colonia Las Garcitas	30	656	664	
	TAPENAGA	Colonias Unidas	21	603	801	
		Ahumonia	20	751	674	
		Charadaí	3	732	772	
	VEINTICINCO DE MAYO	Machagai	38	639	762	
	MISIONES	CAPITAL	Posadas	s/d	381	495

PROVINCIA	DEPARTAMENTO	LOCALIDAD	6/12 al 12/12 mm	Acumulado Año		
				13/12/05	12/12/06	
CORRIENTES	BELLA VISTA	Bella Vista	0	90,5	453	
	CAPITAL	Corrientes	30	87	414,9	
	CONCEPCION	Concepción	56	85	436	
		Tabay	0	81	95	
	CURUZU CUATIA	Curuzú Cuatiá	0	226	703	
	EMPEDRADO	El Sombrero	0	15	94	
		Empedrado	0	70	214	
	ESQUINA	Esquina	0	412	598,3	
	GENERAL ALVEAR	Alvear	0	147	486	
	GENERAL PAZ	Caa Catí	s/d	95	25	
		Itá Ibaté	0	169	659	
	GOYA	Goya	0	101	602	
	ITUZAINGO	Ituzaiingo	16	204	594	
		San Carlos	5	94	146	
	LAVALLE	Gob. Martínez	s/d	91	20	
		Santa Lucía	0	265	494	
	MBURUCUYA	Mburucuyá	s/d	75	s/d	
	MERCEDES	Felipe Yofré	0	287	347	
		Mariano Loza	0	115	201	
		Mercedes	2	320,2	653,5	
	MONTE CASEROS	Mocoretá	0	456	387	
		Monte Caseros	0	631,5	856	
	PASO DE LOS LIBRES	Paso de los Libres	0,5	312	542	
	SALADAS	Saladas	0	105	250	
	SAN COSME	San Cosme	2	20	327	
	SAN MARTIN	Colonia Carlos Pellegrini	0	318	368	
		La Cruz	0	0	536	
	SAN MIGUEL	Loreto	0	183	428	
	SAN ROQUE	9 de Julio	0	214	400	
		Chavarría	32	113	557	
		San Roque	0	50	217	
	SANTO TOME	Garruchos	0	108	595,6	
		Santo Tomé	18	370	1115	
	SAUCE	Sauce	0	49	215	
	SALTA	ANTA	J. V. Gonzalez	59	445	971
			Las Lajitas	63	625	1024
			Piquete Cabado	62	601	831
			Saravia	57	636	857
			Talavera	57	355	676
		CANDELARIA	Candelaria	49	443	853
GENERAL GÜEMES		Güemes	14	488	721	
GRAL. J. DE SAN MARTIN		Embarcación	89	583	1169	
		Pocitos	s/d	177	0	
		Tartagal	93	740	1441	
METAN		El Galpón	12	480	931	
		Metán	50	458	1189	
ORAN		Orán	90	523	1228	
		Pichanal	85	579	1115	
ROS. DE LA FRONTERA		Rosario de la Frontera	55	436	891	
JUJUY		EL CARMEN	Ciudad Perico	98	470	719
		El Carmen	57	481	583	
		Pampa Blanca	99	423	582	
	GENERAL BELGRANO	Capital	s/d	536	534	
	LEDESMA	Ledesma	s/d	355	0	
		Palpalá	98	524	643	
	SAN PEDRO	San Pedro	s/d	518	29	
SANTA BARBARA	Santa Bárbara	s/d	401	0		
CATAMARCA	SANTA ROSA	El Bañado	21	434	709	
		Los Altos	22	416	668	
		San Pedro	19	366	655	

# MAPA DE PRECIPITACIONES

SEMANA 06/12/06 al 12/12/06



Fuente: Dirección de Coordinación de Delegaciones